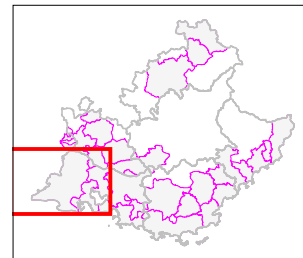
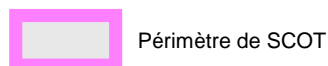


# ETAT GLOBAL DES MASSES D'EAU SUPERFICIELLES

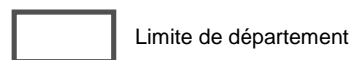
## SCOT Pays d'Arles



### Territoire



### Administratif



- ◆ Préfecture de région
- ◉ Préfecture de département
- Sous-préfecture
- Chef-lieu de canton

### Etat global des masses d'eau superficielles

- BE global
- BE écologique - PBE chimique
- PBE écologique - BE chimique
- BE écologique - NC chimique
- NC écologique - BE chimique
- PBE écologique - PBE chimique
- PBE écologique - NC chimique
- NC écologique - NC chimique

- BE global
- BE écologique - PBE chimique
- PBE écologique - BE chimique
- BE écologique - NC chimique
- PBE écologique - PBE chimique
- PBE écologique - NC chimique

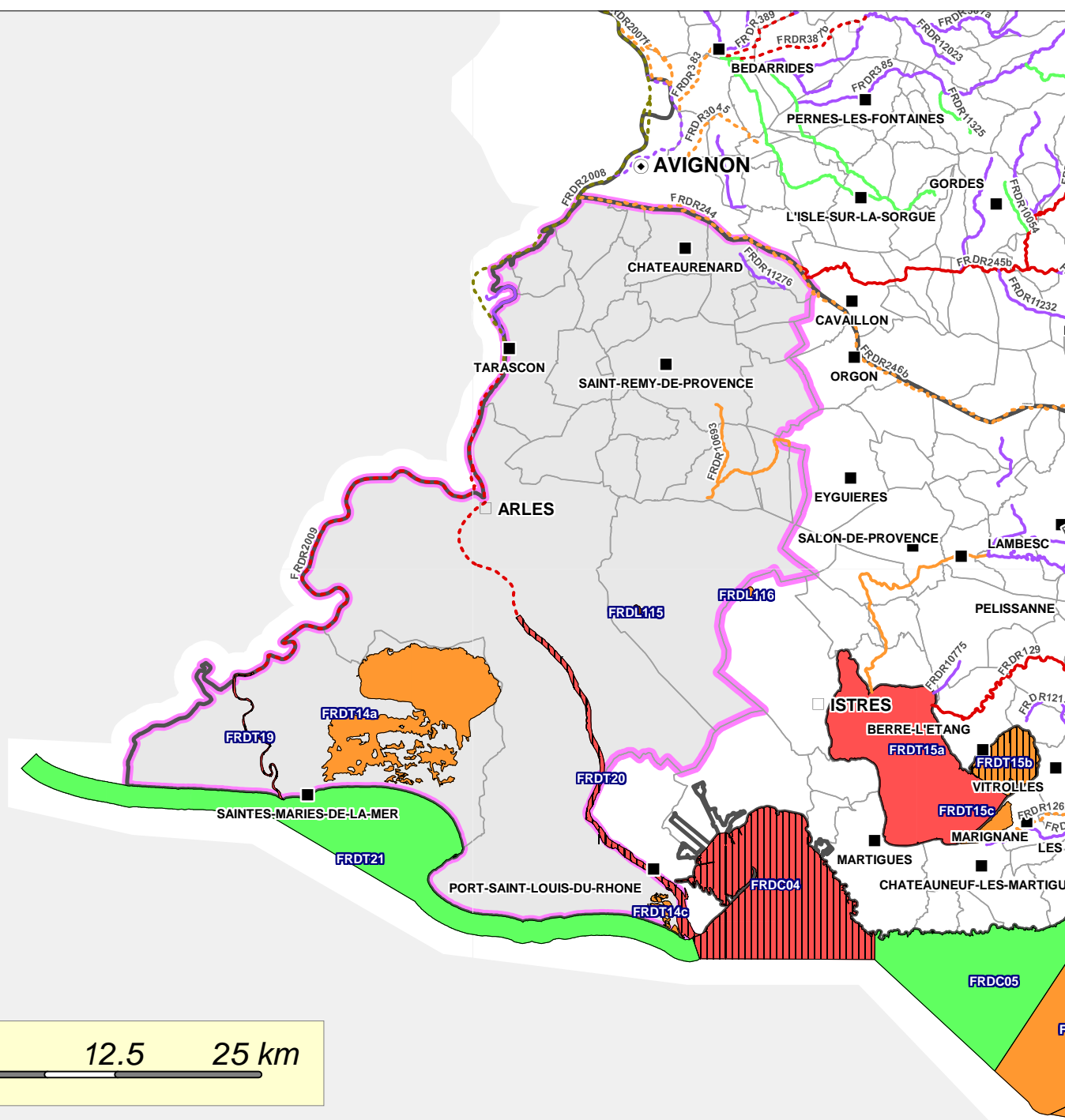
(BE : Bon état, PBE : Pas bon état, NC : Etat inconnu)

### Anthropisation des cours d'eau

- Naturel
- - - - - Fortement modifié ou artificiel

### Anthropisation des plans d'eau, eaux côtières et de transition

- ▨ Fortement modifié ou artificiel
- Naturel



0 12.5 25 km