

Vue n°1 depuis la RD 560 - Etat actuel



*Vue n°1 du projet depuis la RD 560
Photomontage à l'issue des travaux*

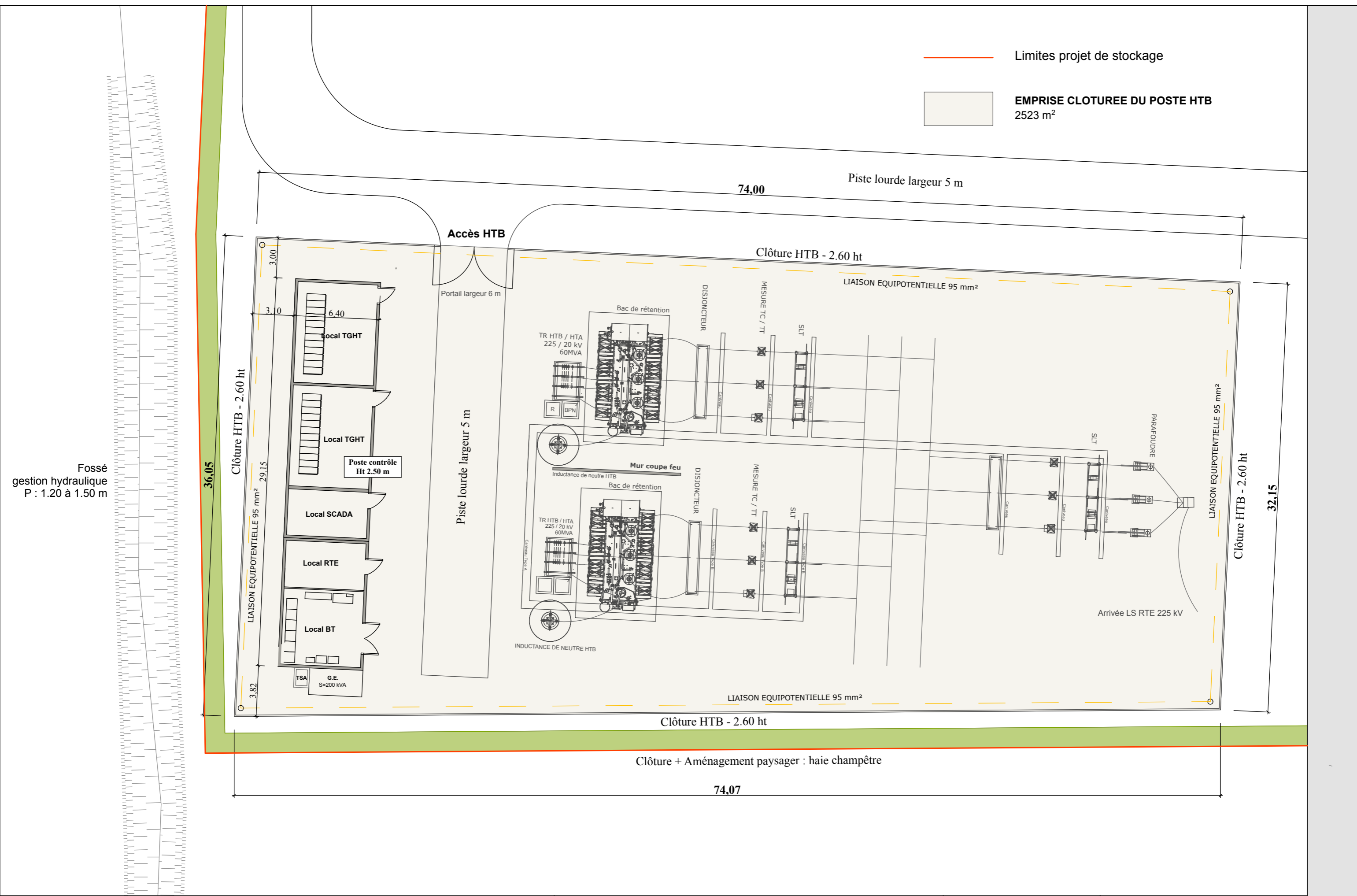




Vue n°2 depuis la RD 560 - Etat actuel



*Vue n°2 du projet depuis la RD 560
Photomontage à l'issue des travaux*

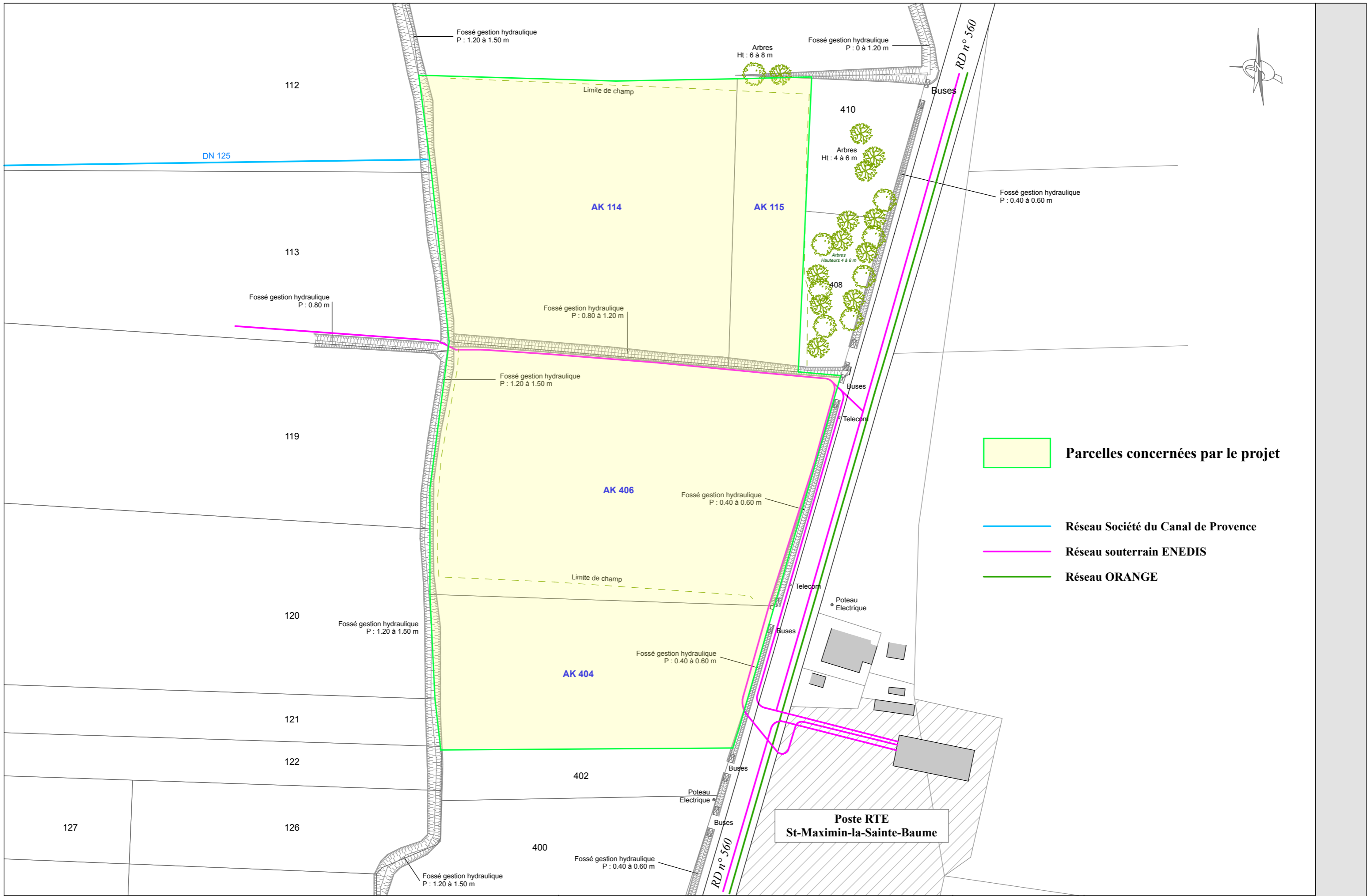


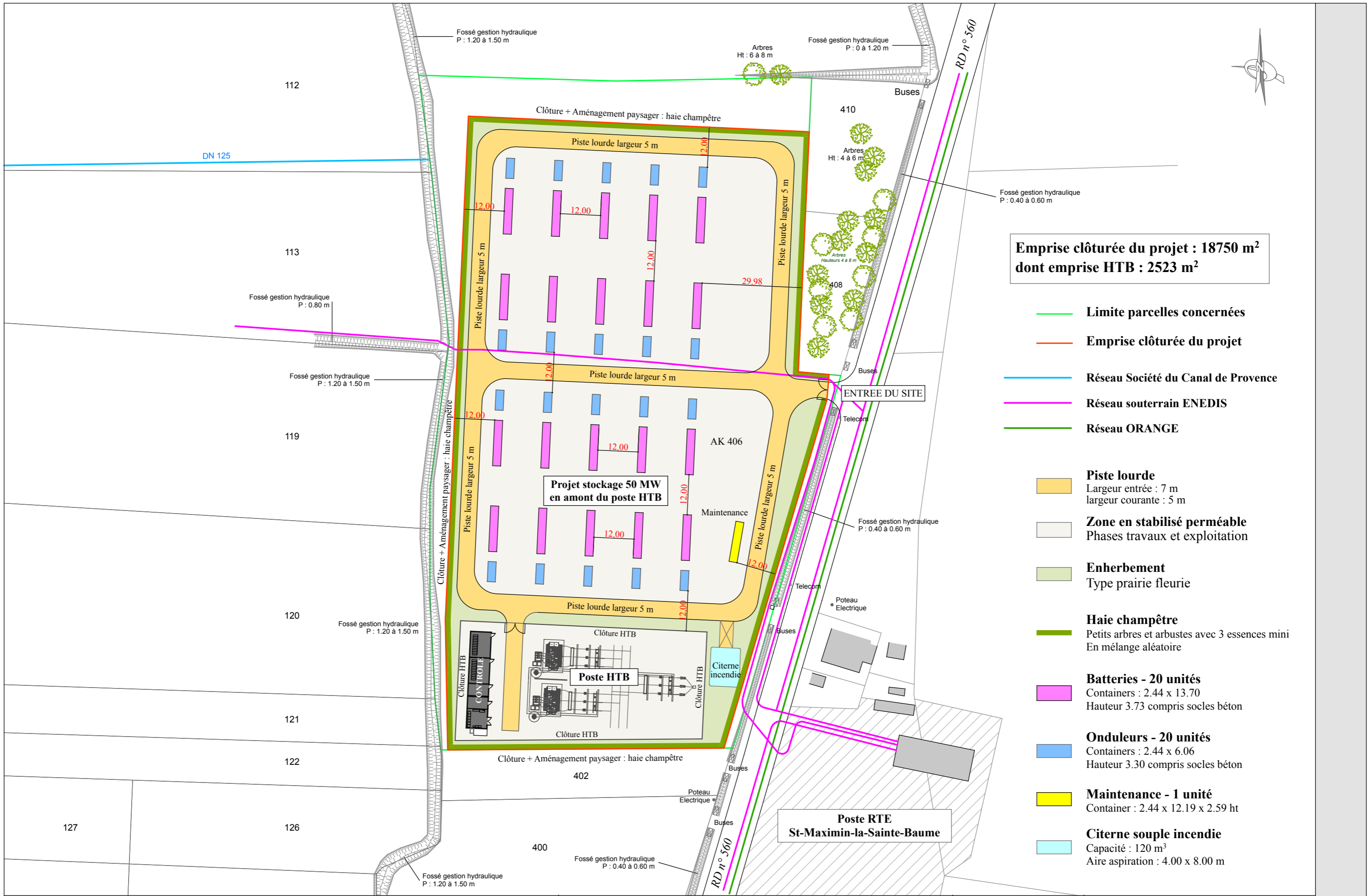
— Limites projet de stockage

EMPRISE CLOTUREE DU POSTE HTB
2523 m²

Fossé
gestion hydraulique
P : 1.20 à 1.50 m







**Emprise clôturée du projet : 18750 m²
dont emprise HTB : 2523 m²**

- Limite parcelles concernées
- Emprise clôturée du projet
- Réseau Société du Canal de Provence
- Réseau souterrain ENEDIS
- Réseau ORANGE

- Piste lourde**
Largeur entrée : 7 m
largeur courante : 5 m
- Zone en stabilisé perméable**
Phases travaux et exploitation
- Enherbement**
Type prairie fleurie
- Haie champêtre**
Petits arbres et arbustes avec 3 essences mini
En mélange aléatoire
- Batteries - 20 unités**
Containers : 2.44 x 13.70
Hauteur 3.73 compris socles béton
- Onduleurs - 20 unités**
Containers : 2.44 x 6.06
Hauteur 3.30 compris socles béton
- Maintenance - 1 unité**
Conteneur : 2.44 x 12.19 x 2.59 ht
- Citerne souple incendie**
Capacité : 120 m³
Aire aspiration : 4.00 x 8.00 m