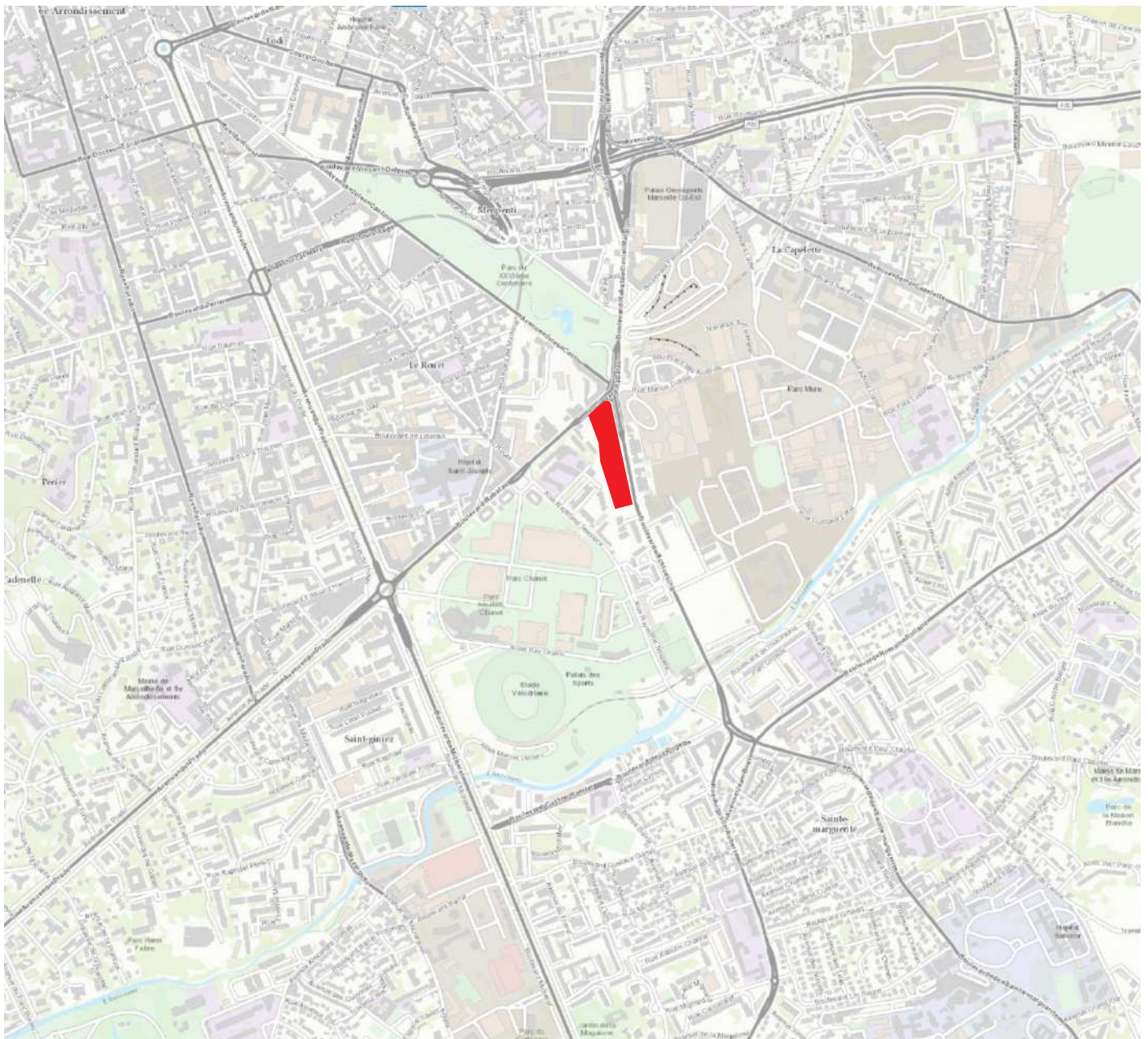


# Annexe n°2



## Plan de situation

 Site à l'étude



0

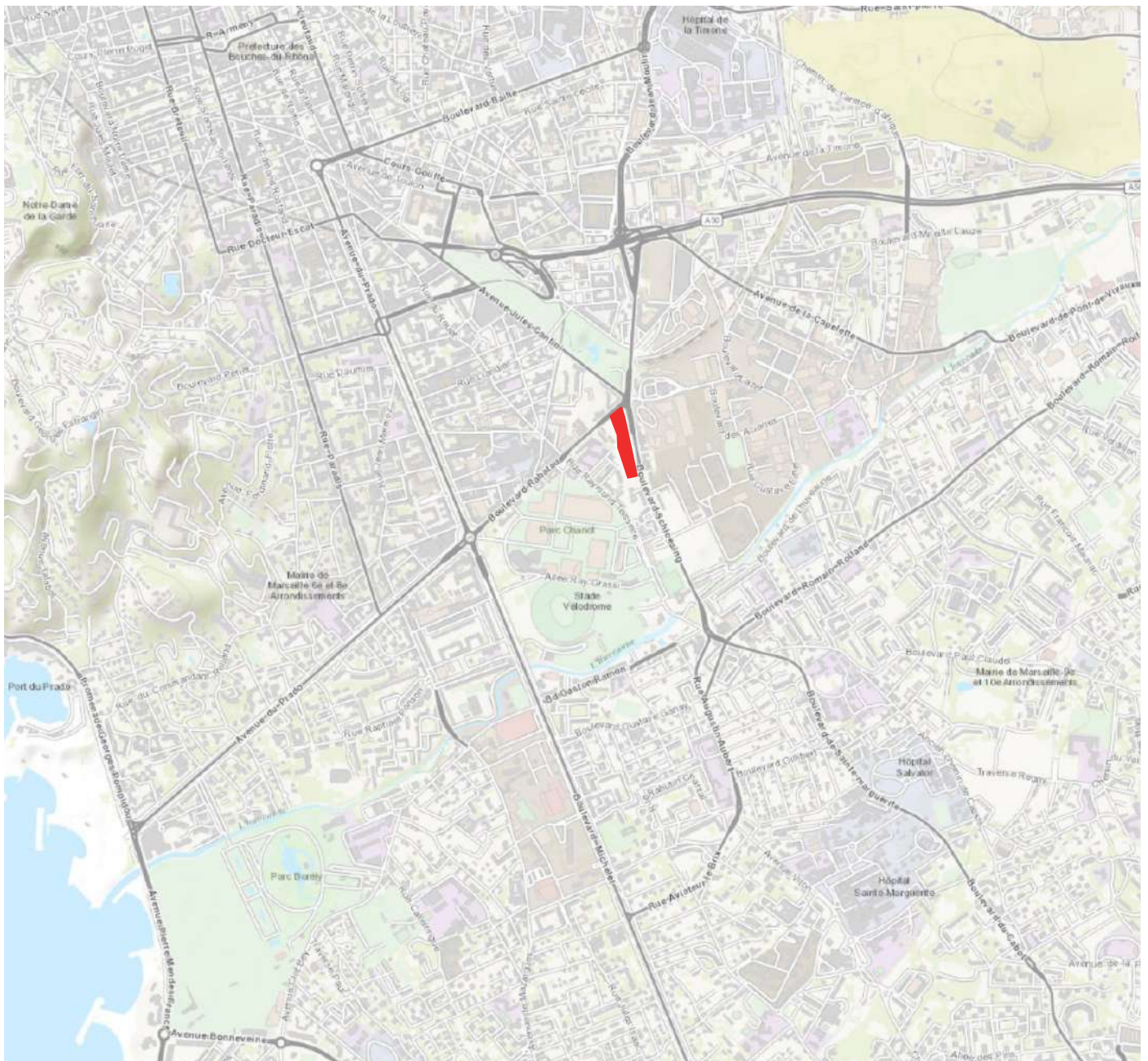
500m

1000m

1/16 000 ème

Source Geo portail /Carte IGN :  
<https://www.geoportail.gouv.fr/carte>

# Annexe n°2



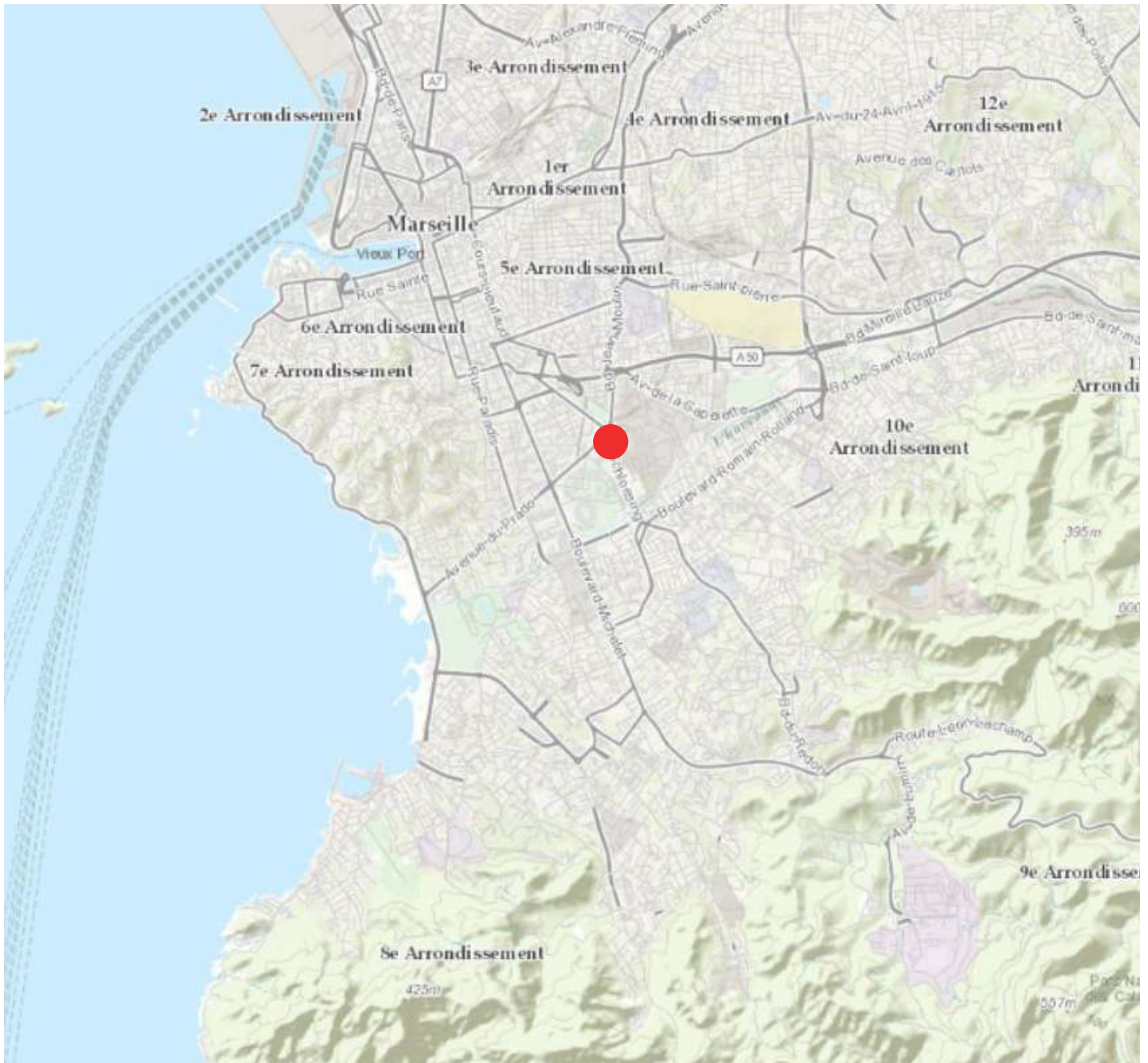
Plan de situation

 Site à l'étude



0 500m 1000m 1/25 000 ème

Source Geo portail /Carte IGN :  
<https://www.geoportail.gouv.fr/carte>



Plan de situation

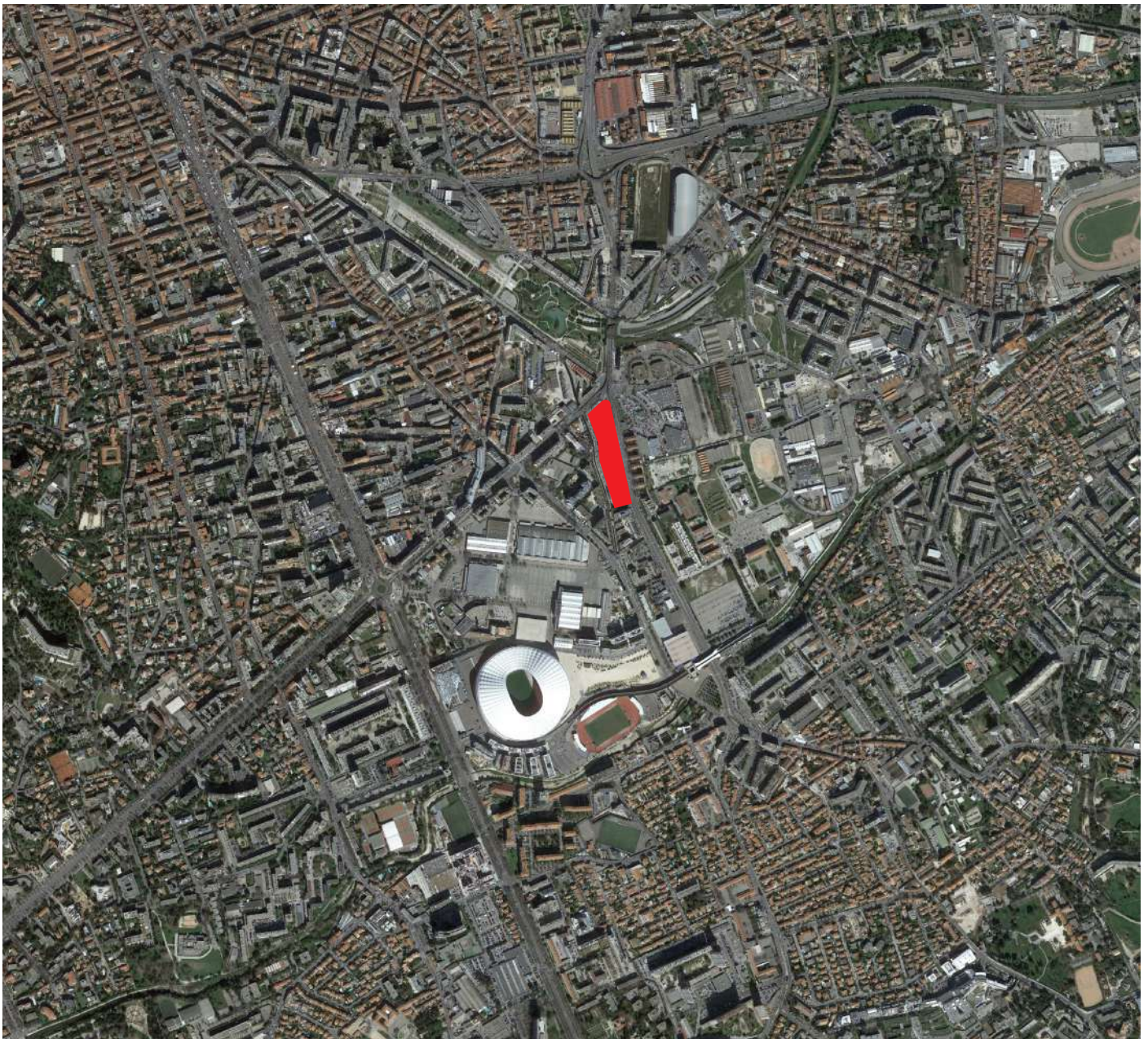


Site à l'étude



0 1km 2km 1/64 000 ème

Source Geo portail /Carte IGN :  
<https://www.geoportail.gouv.fr/carte>



Vue Aérienne



Site à l'étude



0

500m

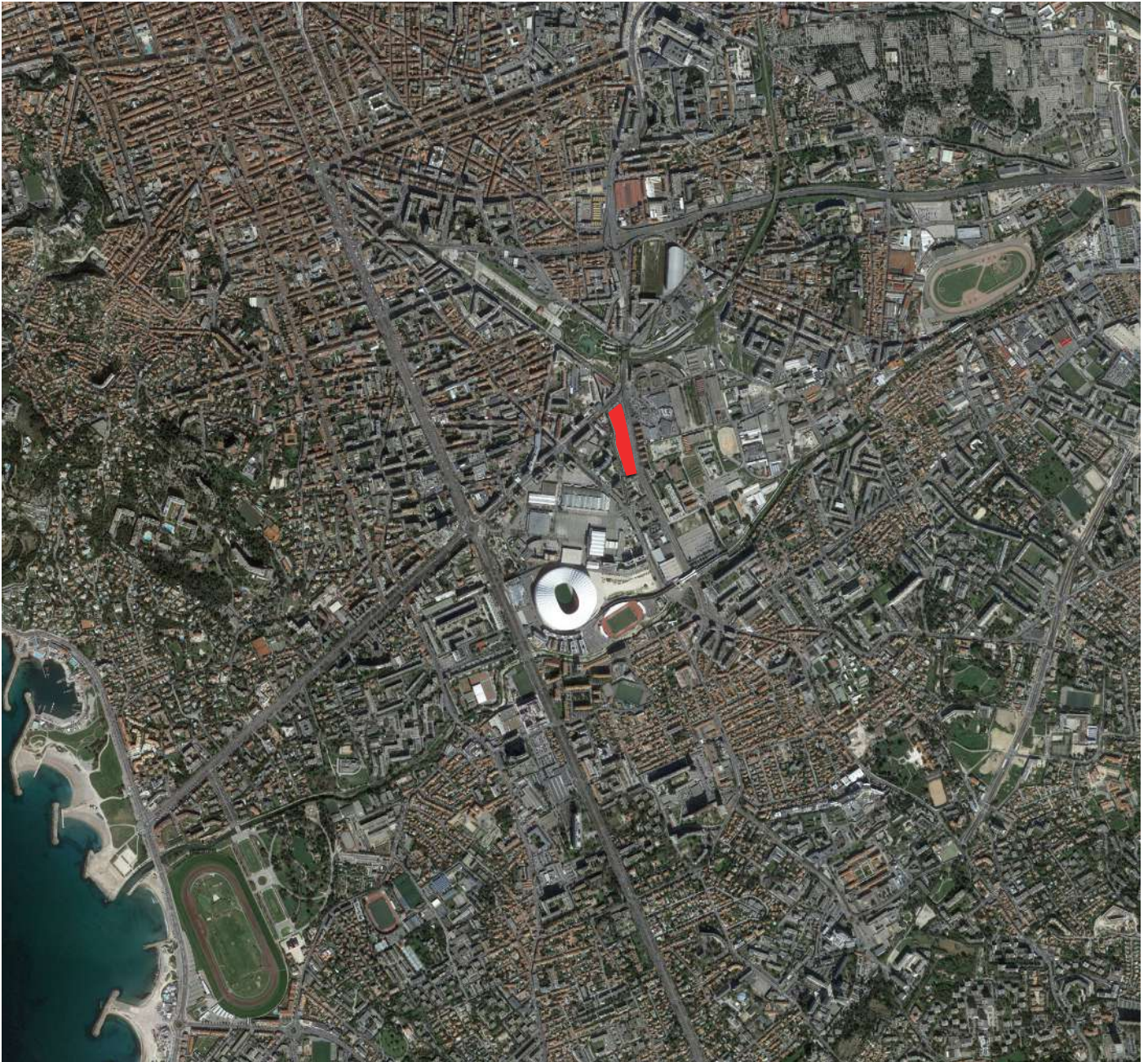
1000m

1/16 000 ème

Source Geo portail /photographie aérienne :  
<https://www.geoportail.gouv.fr/carte>

Date de la prise de vie 20/06/2020

## Annexe n°2



Vue Aérienne

 Site à l'étude



0

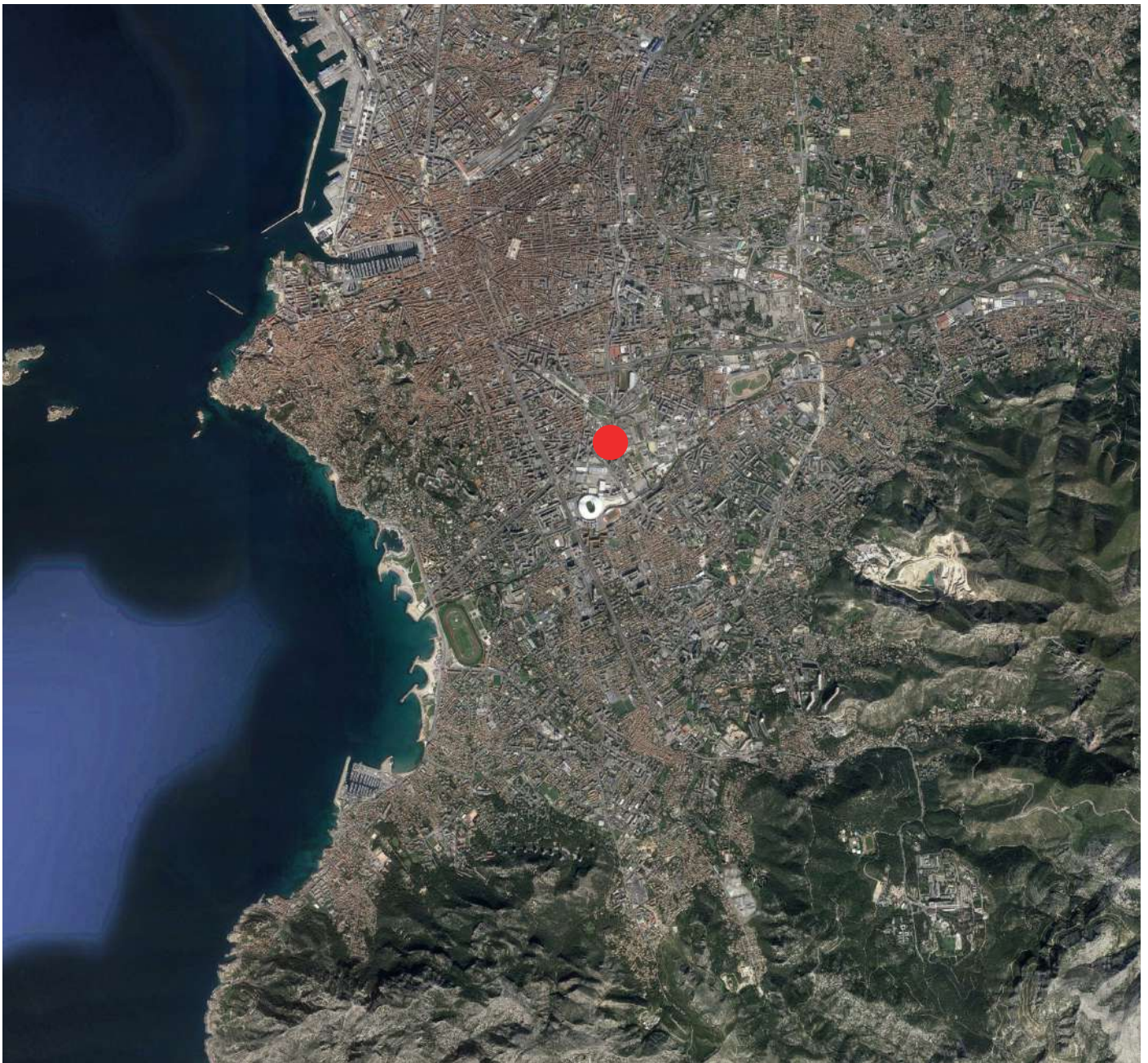
500m

1000m


1/25 000 ème

Source Geo portail /photographie aérienne :  
<https://www.geoportail.gouv.fr/carte>

Date de la prise de vie 20/06/2020



Vue Aérienne

 Site à l'étude



0 1km 2km 1/64 000 ème

Source Geo portail /photographie aérienne :  
<https://www.geoportail.gouv.fr/carte>

Date de la prise de vie 20/06/2020