

Département des Hautes-Alpes

Commune de GAP

Lieu-dit : " Belle Aureille"





Section BT parcelles n°574-575-577-582-584-586-594p-596-619p-954-955-995 et dnc

Extension de la zone d'activités de Micropolis

ESQUISSE D'AMENAGEMENT

Nord
(RGF93 - CC45)



-  Périmètre à aménager 14460m² env
-  Non végétalisé 2320m² env
-  Espace boisée conservé 1450m² env
-  Périmètre à défricher 10690m² env



SALLA-LECOMTE
Géomètres-Experts

13bis, Avenue Jean Jaurès
Urban Harmony "A"
05000 GAP

Tel : 04.92.53.65.25
Fax : 04.92.44.08.75
Mail : contact@slge-geometre.fr
www.salla-lecomte-geometre.fr

Echelle : 1/750
Projection : CC45 (Téria)
Référence : SL0139-23