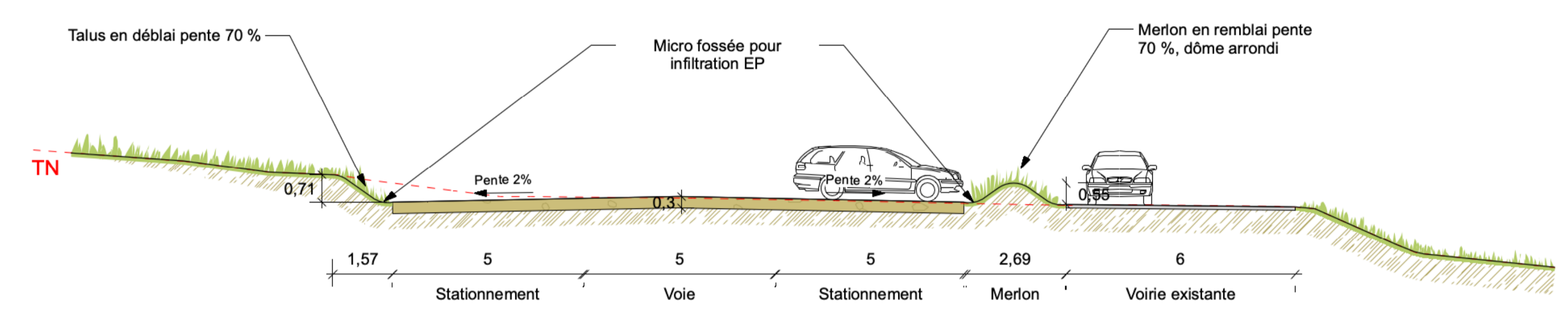


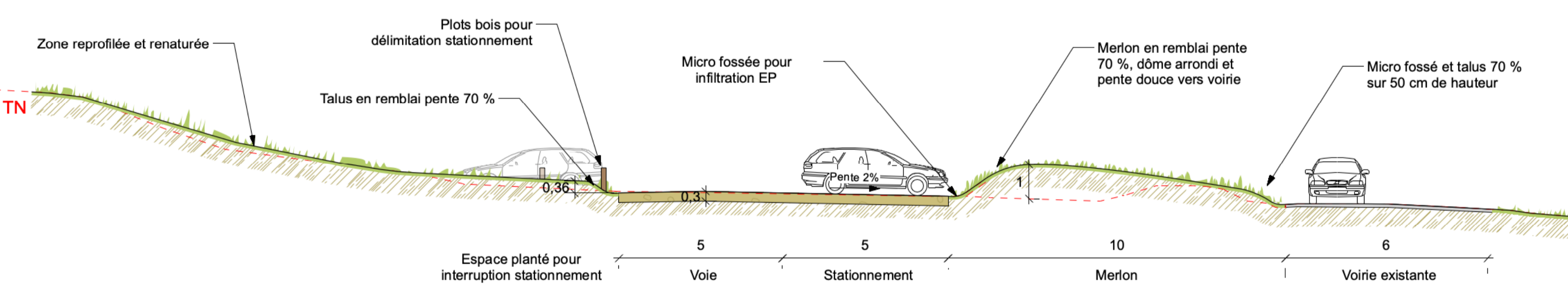
1 Coupe AA'
Echelle: 1:100



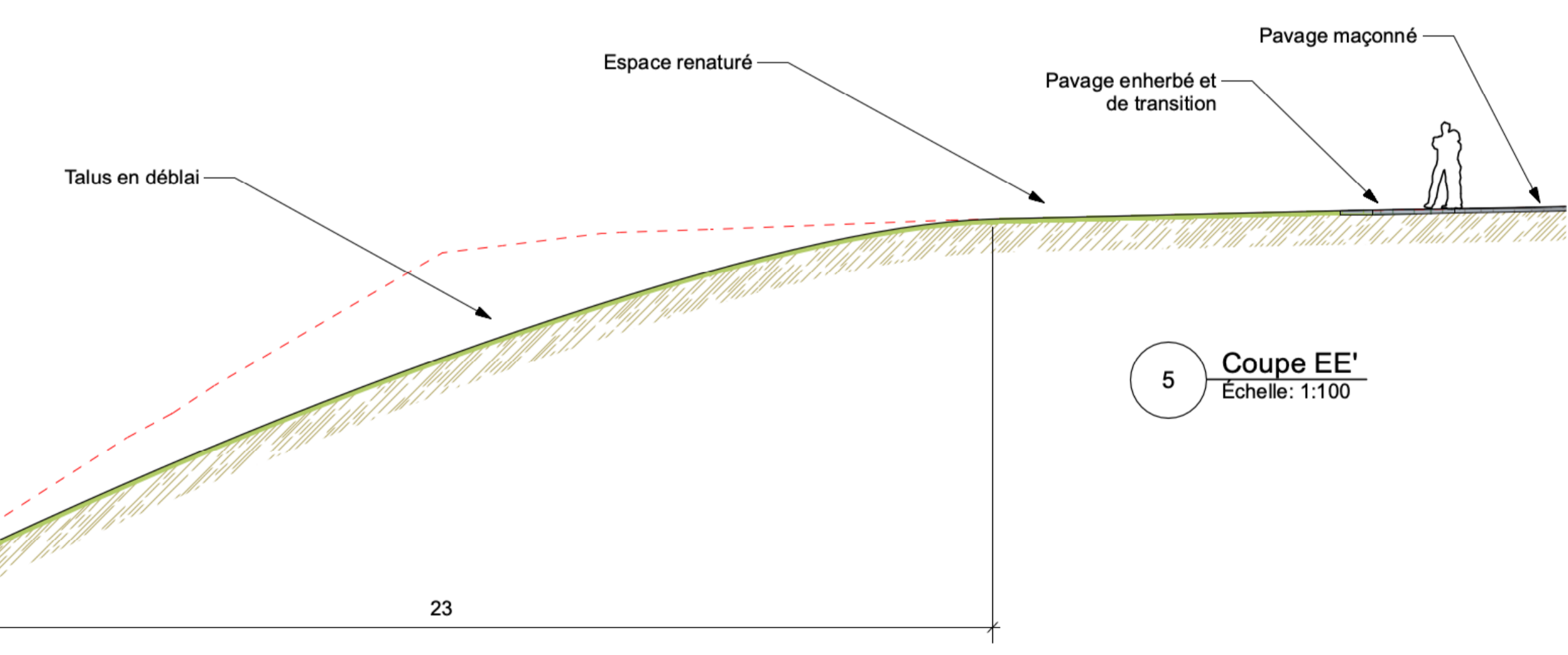
2 Coupe BB'
Echelle: 1:100

0 Plan localisation
Echelle: 1:1000

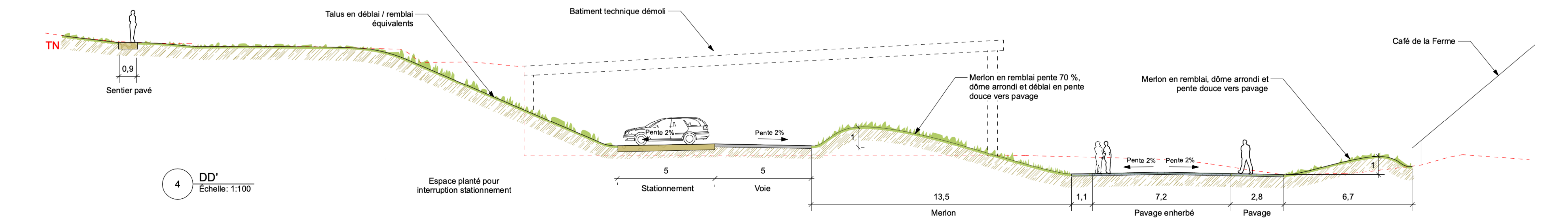
	Maître d'ouvrage DÉPARTEMENT DES HAUTES ALPES Place Saint Arnaud 05000 GAP		
	OPÉRATION GRANDS COLS Aménagement du col du Lautaret		
	Adresse projet Col du Lautaret Communes de Villard d'Arène et de Monétier les Bains		
	Unités	Echelle	N° page
COUPES PROJET			
	Maître d'ouvrage délégué ELEGIA 34 rue Gustave Eiffel 38028 GRENOBLE Cedex 1		
	Maîtrise d'œuvre - BET HYDRÉTUDES Agence de Gap	Maîtrise d'œuvre - Paysagiste TOPO*GRAFIK Agence Alpes du Sud	
Versions		05/04/2023	
<small>Toutes les dimensions de ce plan sont présentées à titre indicatif et doivent être vérifiées par l'exécutant sur place.</small>			



3 CC'
Echelle: 1:100



5 Coupe EE'
Echelle: 1:100



4 DD'
Echelle: 1:100