

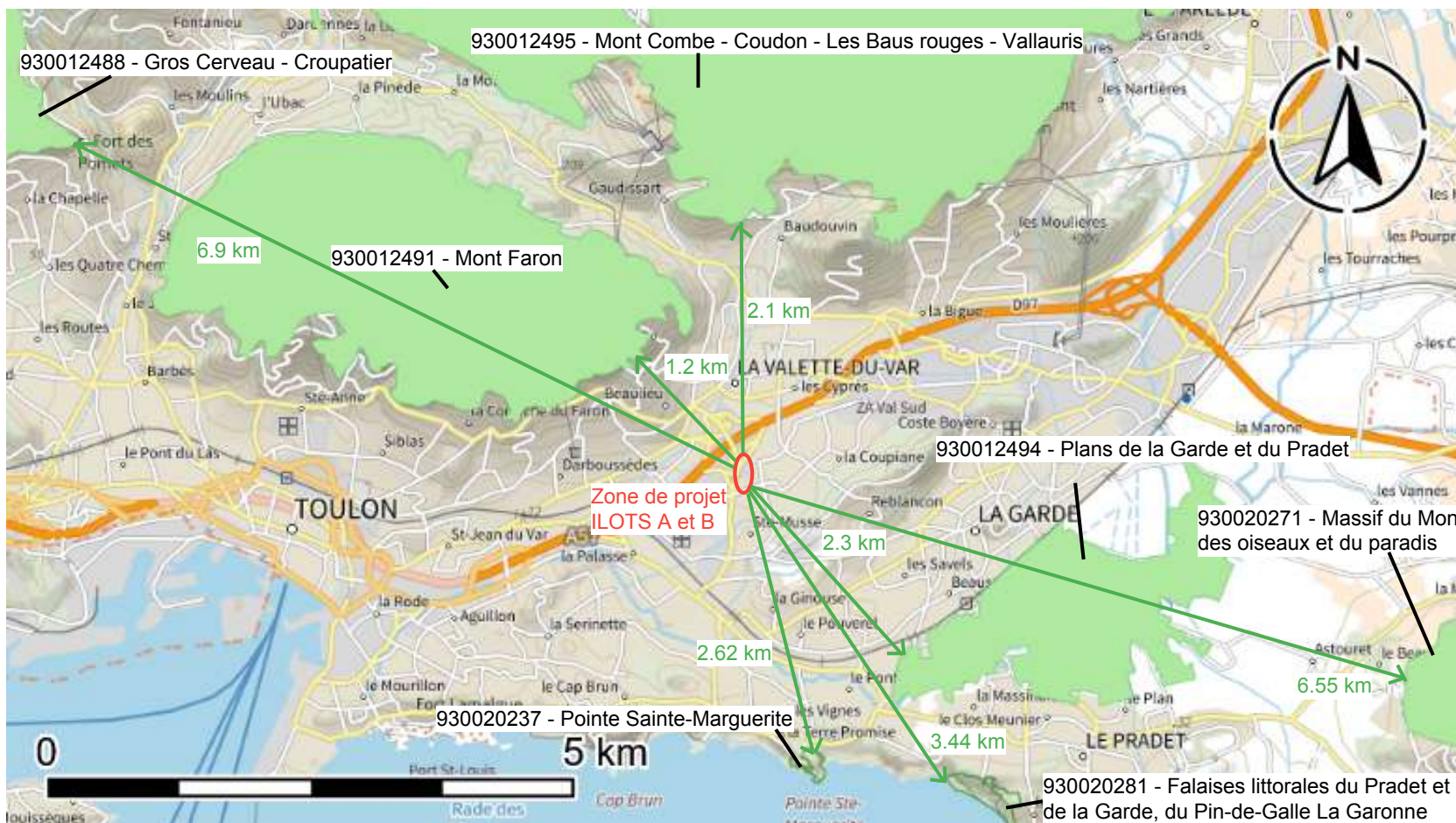


ANNEXE 7 : CARTES DES ZNIEFFS/BIOTOPE/ZONE HUMIDE/SI & SC



LOCALISATION DES ZNIEFF type I et II

Date d'impression : 25/10/2022
08:54:38



ZNIEFF_TERRE_2



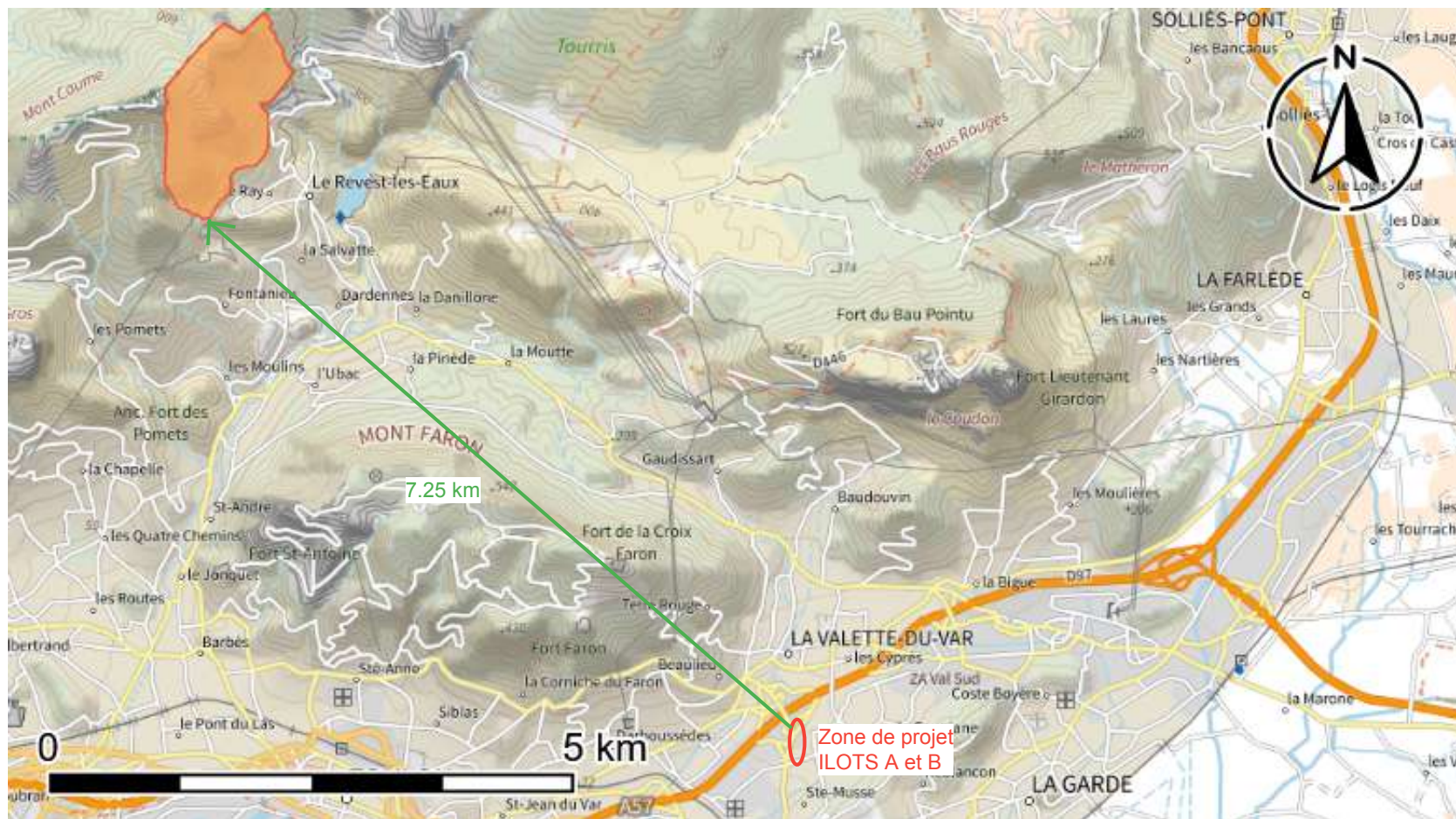
ZNIEFF_TERRE_1



Projection : Spherical Mercator

LOCALISATION DES ZONES DE PROTECTION DE BIOTOPE

Date d'impression : 25/10/2022
09:19:15



Arrêté Préfectoral de Protection de Biotope

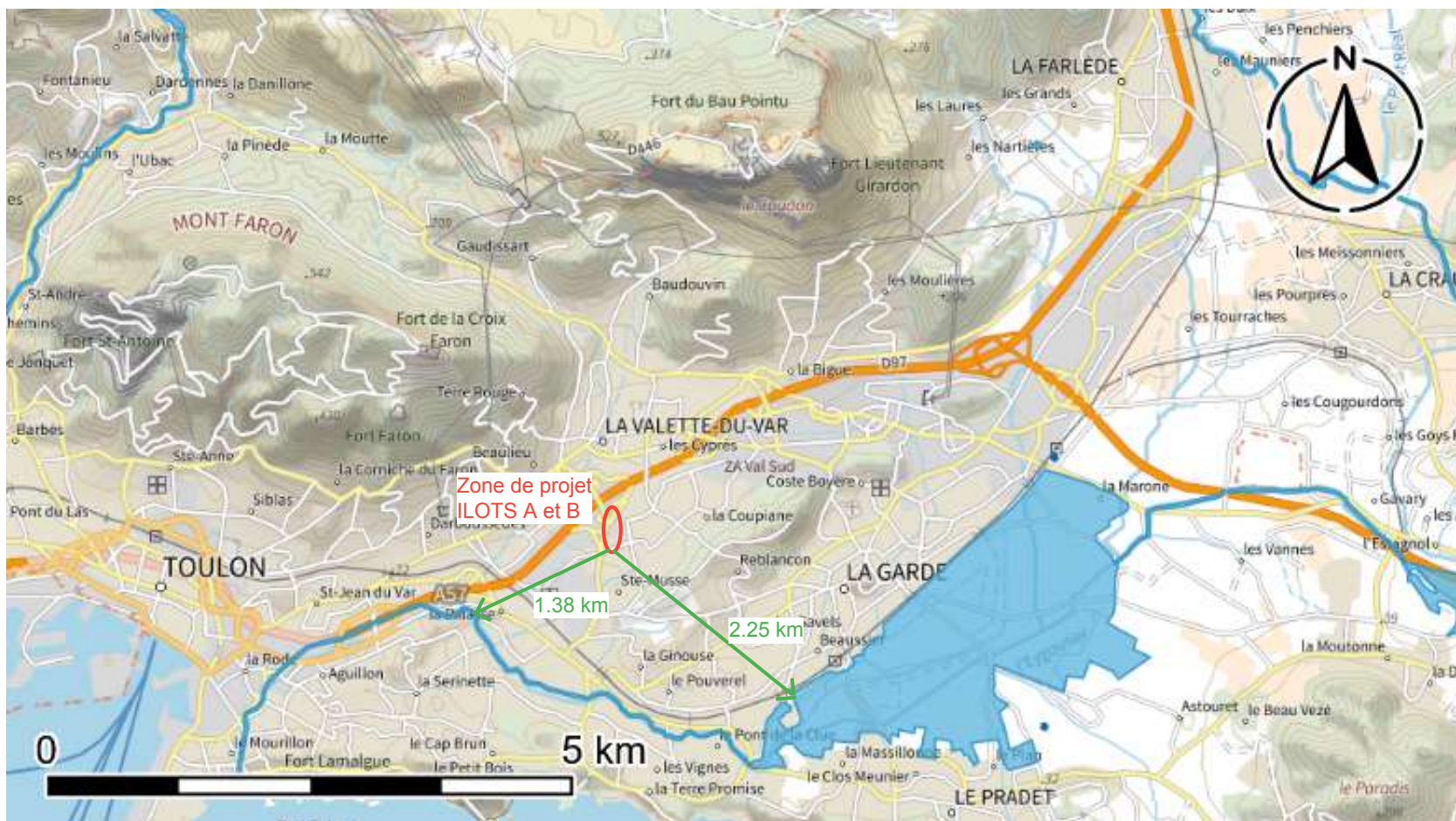
nom appb



Projection : Spherical Mercator

LOCALISATION DES ZONES HUMIDES

Date d'impression : 25/10/2022
09:27:53



Inventaire Zone humide



Projection : Spherical Mercator

LOCALISATION DES SITES CLASSES ET INSCRITS

Date d'impression : 25/10/2022
09:37:06



Site inscrit
site inscrit

Site classé
site classé

Projection : Spherical Mercator



Service producteur : DREAL Provence-Alpes-Côte d'Azur

Données © MTES