



LIDL




Projet d'aménagement d'un Lidl à Gap (05) - Examen Cas par Cas

Plan de situation



Carte élaborée par Cereg le 06/12/2022 | Sources : google satellite 2022

Légende

-  Localisation du projet
-  Limites communales
-  Cours d'eau



0 150 300 m

