

Elargissement du chemin de Saquier – Commune de Nice

Annexes au Cerfa n°14734*03
« Examen au cas par cas »



SOMMAIRE

ANNEXE I -	PLAN DE SITUATION	3
ANNEXE II -	PHOTOGRAPHIES DE LA ZONE D'IMPLANTATION	5
ANNEXE III -	PLANS DU PROJET	8
ANNEXE IV -	SITUATION VIS-A-VIS DE NATURA 2000	9

ANNEXE I - PLAN DE SITUATION

Plan de situation

Echelle : 1/27 000 - Source : OpenStreetMap



Vue aérienne de la zone d'étude

Echelle : 1/25 000 - Source : Google Earth






ANNEXE II - PHOTOGRAPHIES DE LA ZONE D'IMPLANTATION

Localisation des prises de vue

Echelle : 1/30 500 - Source : Google Earth







ANNEXE III - PLANS DU PROJET

Voir planche hors texte.

ANNEXE IV - SITUATION VIS-A-VIS DE NATURA 2000

Localisation du projet par rapport aux sites Natura 2000

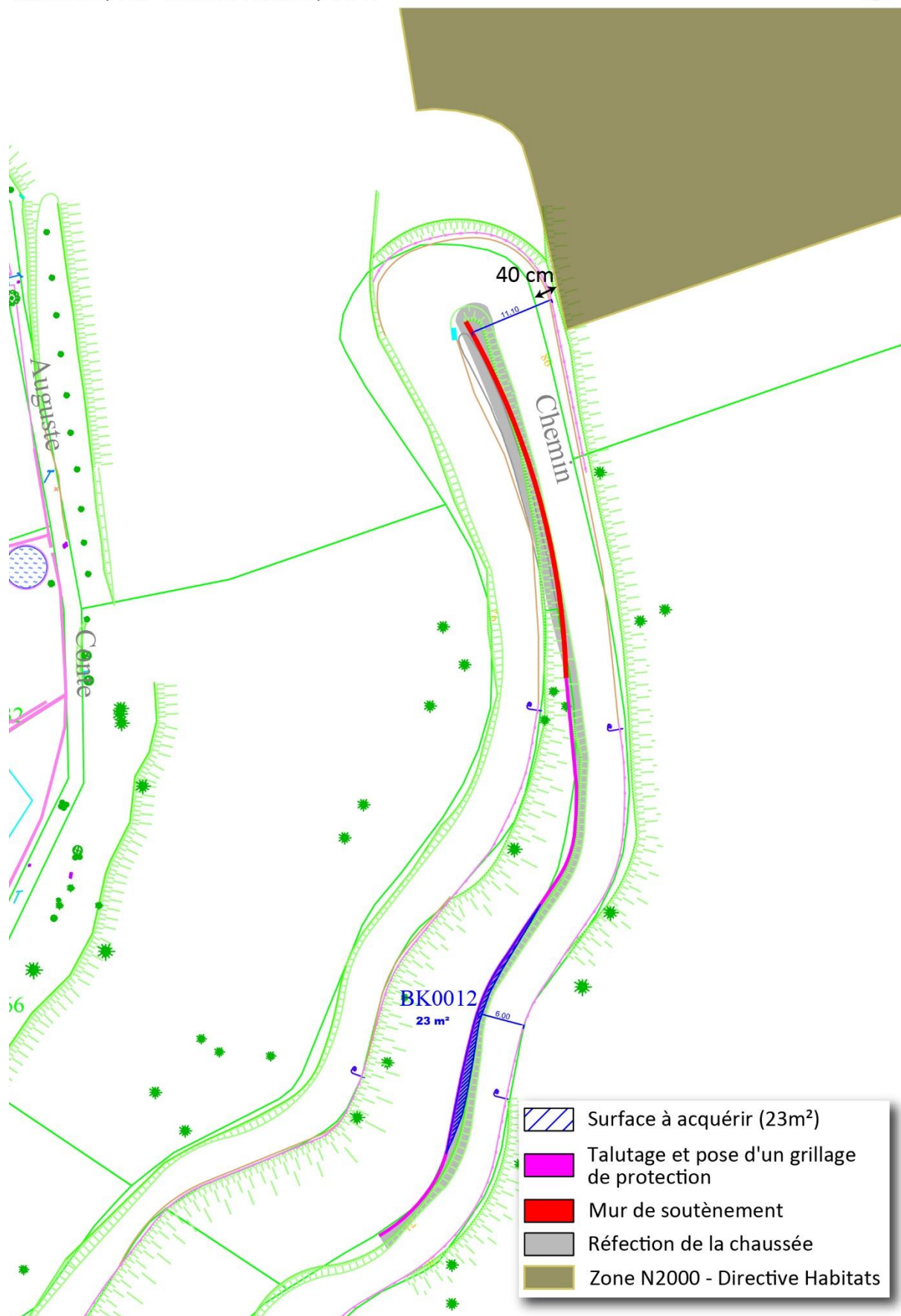


Echelle : 1/25 000 - Sources : Google Earth / INPN



Zoom - Natura 2000

Echelle : 1/700 - Sources : MNCA / INPN



Localisation du projet par rapport à l'arrêté de protection du biotope



Echelle : 1/25 000 - Sources : Google Earth / INPN



Zoom - arrêté de protection du biotope

Echelle : 1/700 - Sources : MNCA / INPN

