

PLAN DE MASSE

Echelle: 1/3000



Indice	Date	Description	Etabli	Vérifié	Appr.
0	07/2021	première édition	DP	HG	HG
1	10/2021	Modification de la zone de retournement, géométrie de la longrine, de la signalisation et de la plage.	DP	HG	HG

Echelle:
1/3000

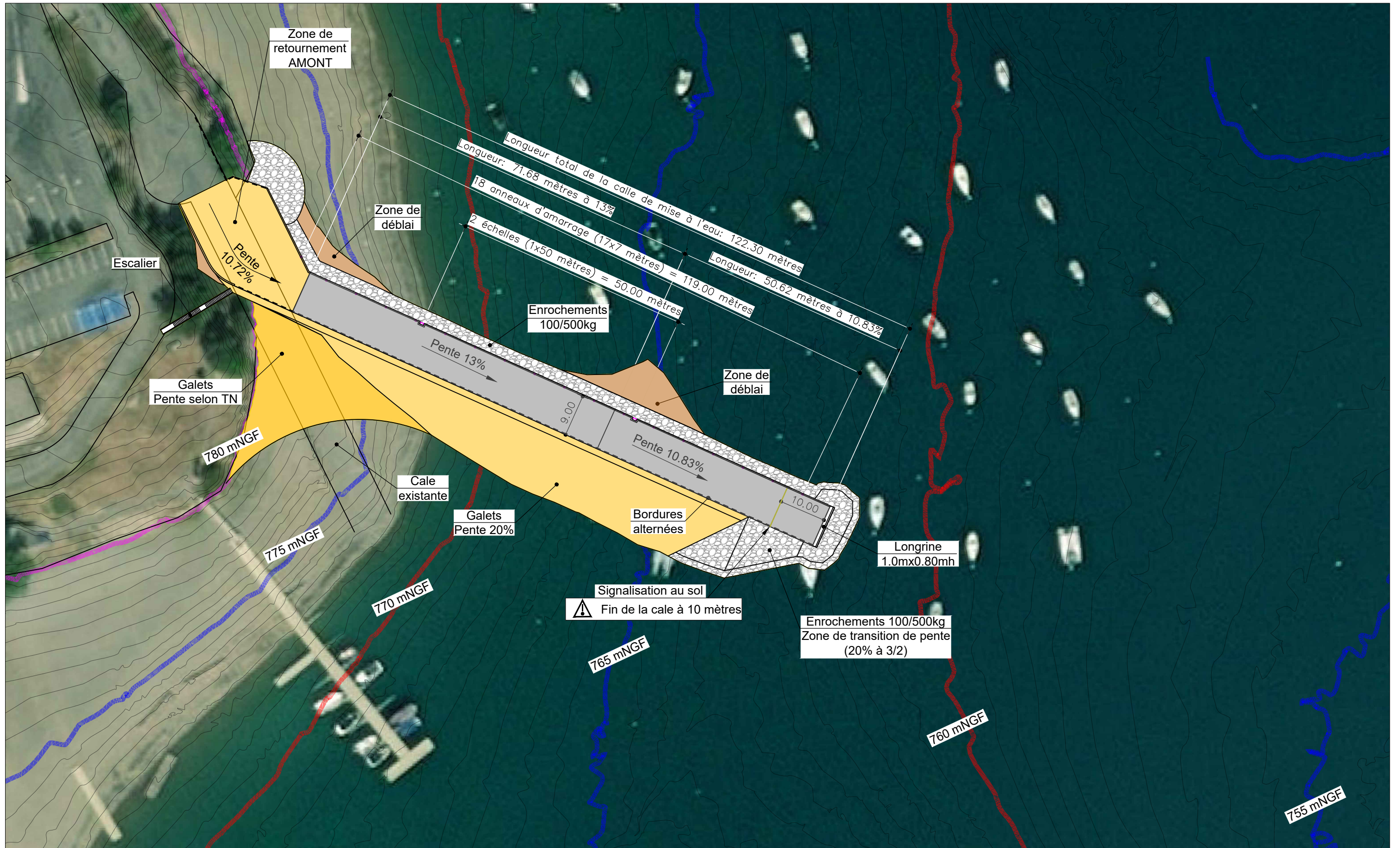
Format: A3

CONSTRUCTION DE 3 CALES DE MISE A L'EAU
BAIE SAINT-MICHEL (option plage)
Plan de masse

Phase	Type	Numéro	Indice
APD	PLN	01	1

VUE EN PLAN

Echelle: 1/750



Indice	Date	Description	Etabli	Vérifié	Appr.
0	07/2021	première édition	DP	HG	HG
1	10/2021	Modification de la zone de retournement, géométrie de la longrine, de la signalisation et de la plage.	DP	HG	HG

Echelle: 1/750
Format: A3

CONSTRUCTION DE 3 CALES DE MISE A L'EAU
BAIE SAINT-MICHEL (option plage)
Vue en plan

Phase	Type	Numéro	Indice
APD	PLN	02	1

VUE EN PLAN ZONE DE RETOURNEMENT

Echelle: 1/250



LEGENDE:

- Joint de dilatation (tous les 25 à 30 mètres)
- - - - - Joint scié (tous les 5 mètres)

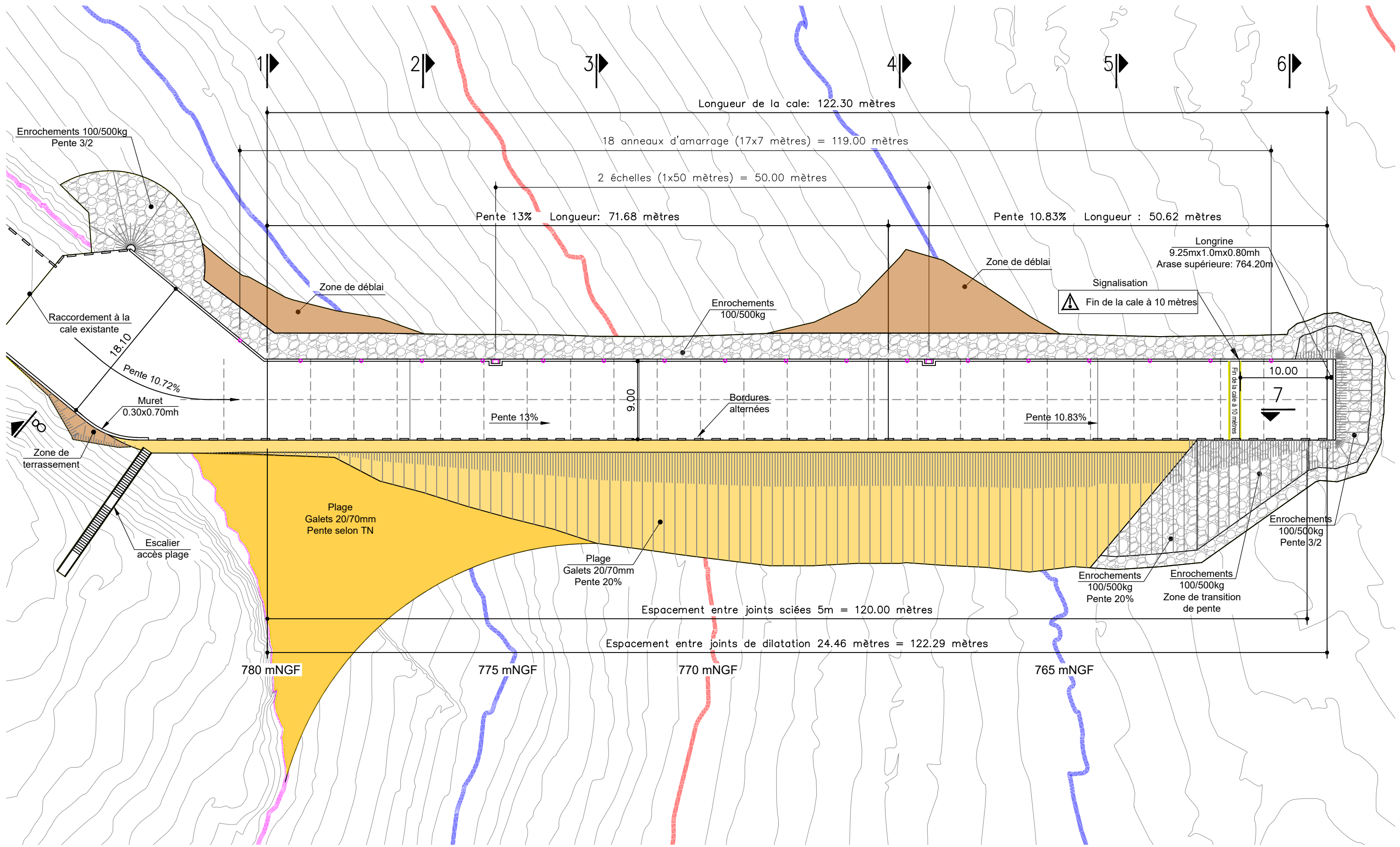


Indice	Date	Description	Etabli	Vérfié	Appr.
0	07/2021	première édition	DP	HG	HG
1	10/2021	Modification de la zone de retournement, géométrie de la longrine, de la signalisation et de la plage.	DP	HG	HG

Echelle: 1/400	CONSTRUCTION DE 3 CALES DE MISE A L'EAU BAIE SAINT-MICHEL (option plage) Vue en plan zone de retournement			
Format: A3	Phase	Type	Numéro	Indice
	APD	PLN	03	1

VUE EN PLAN NOUVELLE CALE

Echelle: 1/400



LEGENDE:

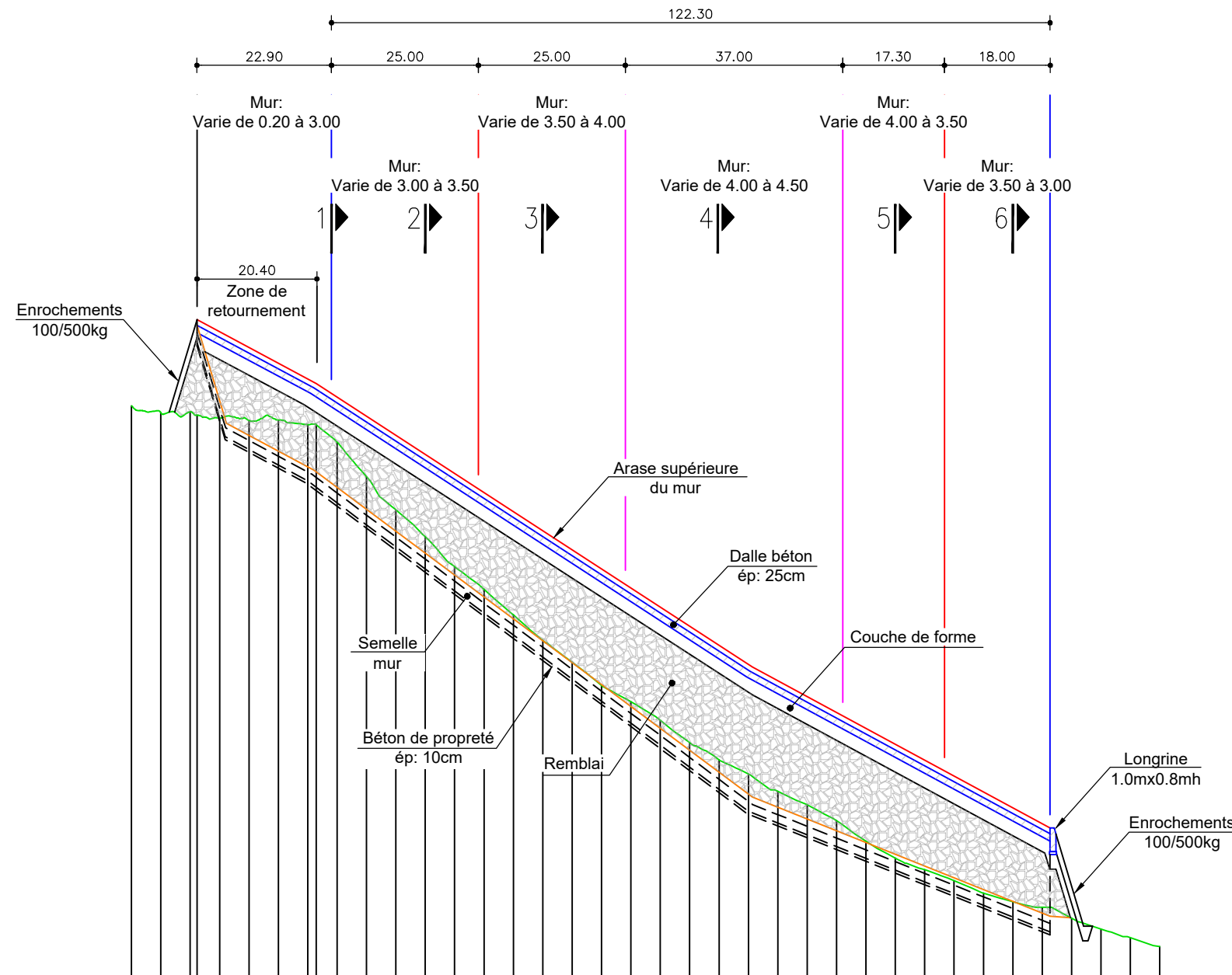
- Joint de dilatation (tous les 25 à 30 mètres)
- - - Joint scié (tous les 5 mètres)



Indice	Date	Description	Etabli	Vérifié	Appr.
0	07/2021	première édition	DP	HG	HG
1	10/2021	Modification de la zone de retournement, géométrie de la longrine, de la signalisation et de la plage.	DP	HG	HG

Echelle: 1/400		CONSTRUCTION DE 3 CALES DE MISE A L'EAU BAIE SAINT-MICHEL (option plage) Vue en plan nouvelle cale		
Format: A3	APD	Type: PLN	Numéro: 04	Indice: 1

PROFIL EN LONG



Echelle en X : 1/1000
Echelle en Y : 1/200

PC : 759.00 m

Numéro de profils en travers	P01	P02	P03	P05	P06	P07	P08	P10	P11	P12	P13	P14	P15	P16	P17	P18	P19	P20	P21	P22	P23	P24	P25	P26	P27	P28	P29	P30	P31	P32	P33	P34	P35	P36	P37	P38											
Altitudes TN	778.57	778.34	778.37	778.16	778.08	778.09	777.94	777.34	776.17	775.04	774.12	773.10	772.33	771.46	770.59	769.84	769.05	768.51	767.87	767.11	766.52	766.04	765.45	764.99	764.45	763.75	763.18	762.78	762.41	761.98	761.69	761.50	761.13	760.76	760.47	760.16											
Altitudes Projet				781.51	781.10	780.56	780.03	779.49	778.88	778.23	777.58	776.93	776.28	775.63	774.98	774.33	773.68	773.03	772.38	771.73	771.08	770.43	769.78	769.22	768.68	768.14	767.59	767.05	766.51	765.97	765.43	764.89	764.20														
Ecart Proj - TN				3.26	2.94	2.49	1.94	1.55	1.53	2.06	2.54	2.81	3.17	3.30	3.52	3.74	3.83	3.97	3.87	3.86	3.97	3.90	3.74	3.77	3.68	3.69	3.84	3.87	3.73	3.56	3.45	3.19	2.70														
Abscisses		11.16	15.00	20.00	25.00	30.00	35.00	40.00	45.00	50.00	55.00	60.00	65.00	70.00	75.00	80.00	85.00	90.00	95.00	100.00	105.00	110.00	115.00	120.00	125.00	130.00	135.00	140.00	145.00	150.00	156.33																
Distances partielles		3.84	5.00	5.00	5.00	5.00	5.00	5.00	5.00	5.00	5.00	5.00	5.00	5.00	5.00	5.00	5.00	5.00	5.00	5.00	5.00	5.00	5.00	5.00	5.00	5.00	5.00	5.00	5.00	5.00	5.00	5.00	6.33														
Pentes et rampes				PENTE L = 20.29 m P = -10.72 %			PENTE L = 74.26 m P = -13.00 %										PENTE L = 50.62 m P = -10.83 %																														



Indice	Date	Description	Etabli	Vérifié	Appr.
0	07/2021	première édition	DP	HG	HG
1	10/2021	Modification de la zone de retournement, géométrie de la longrine, de la signalisation et de la plage.	DP	HG	HG

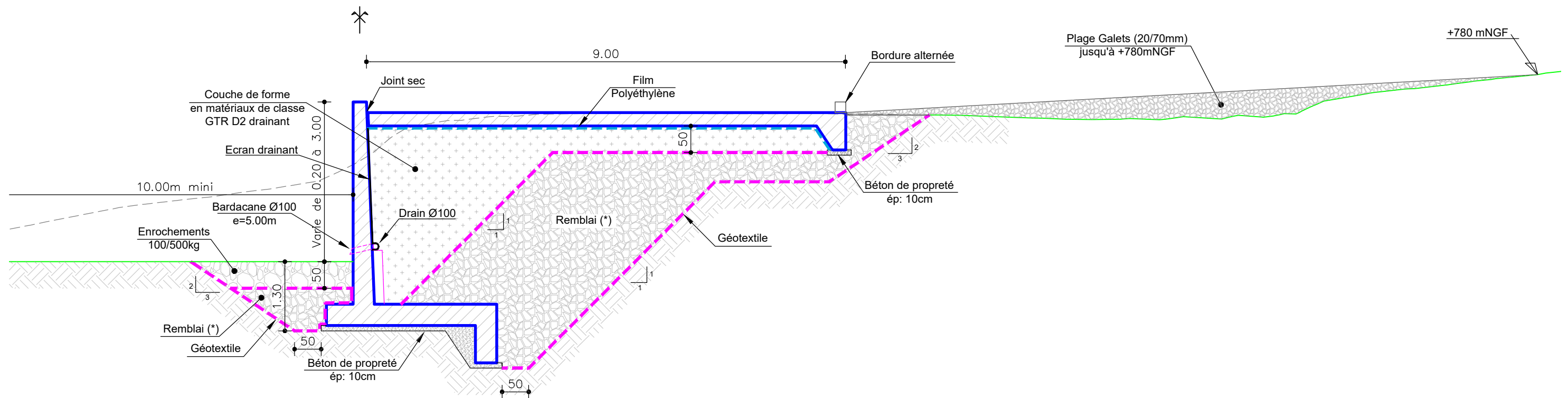
Echelle:
X: 1/1000
Y: 1/200
Format: A3

CONSTRUCTION DE 3 CALES DE MISE A L'EAU
BAIE SAINT-MICHEL (option plage)
Profil en long

Phase	Type	Numéro	Indice
APD	PLN	05	1

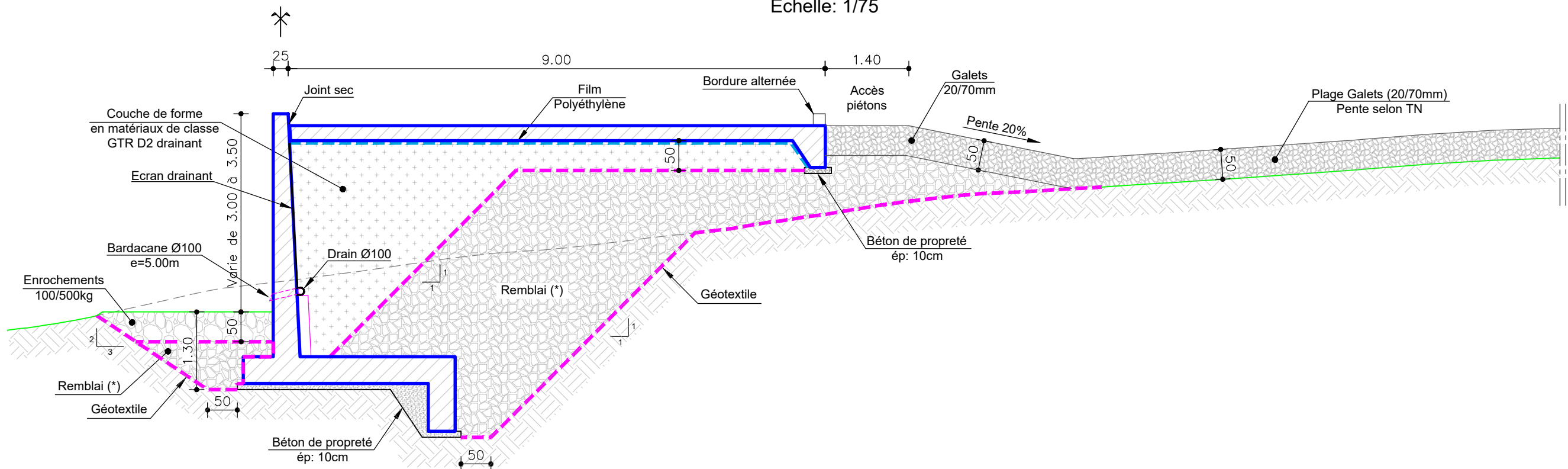
COUPE 1-1

Echelle: 1/75



COUPE 2-2

Echelle: 1/75



NOTA:

(*): Remblai du site traité au Roloc (à 4-5%) ou équivalent

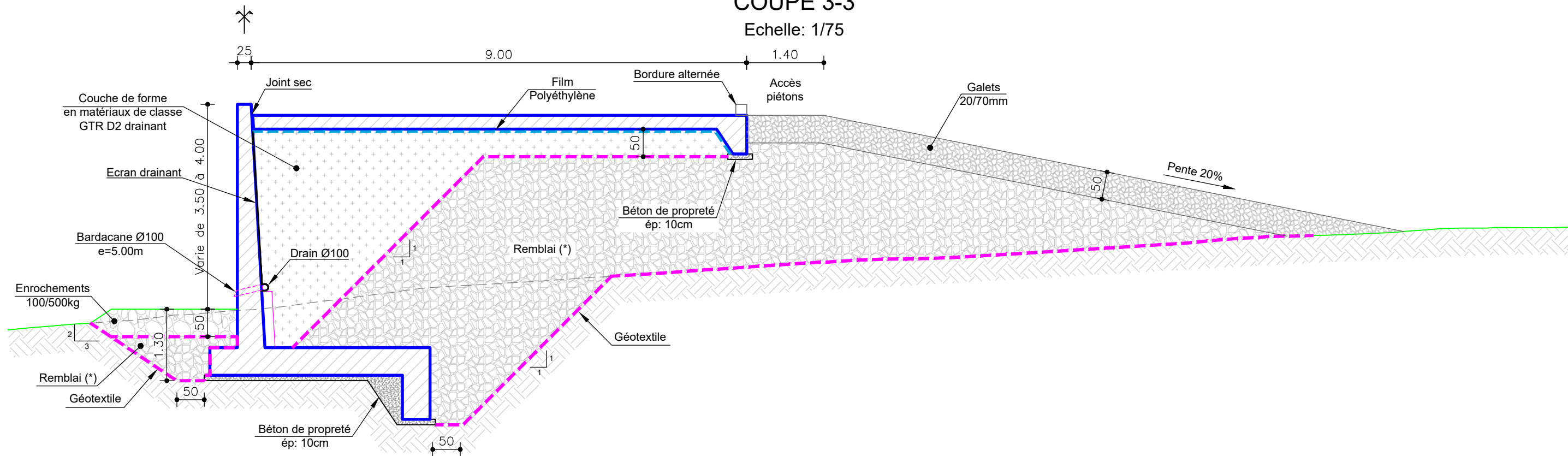


Indice	Date	Description	Etabli	Vérifié	Appr.
0	07/2021	première édition	DP	HG	HG
1	10/2021	Modification de la zone de retournement, géométrie de la longrine, de la signalisation et de la plage.	DP	HG	HG

Echelle:	1/75			
Format:	A3			
CONSTRUCTION DE 3 CALES DE MISE A L'EAU BAIE SAINT-MICHEL (option plage) Coupes 1-1 et 2-2				
Phase	Type	Numéro	Indice	
APD	PLN	06	1	

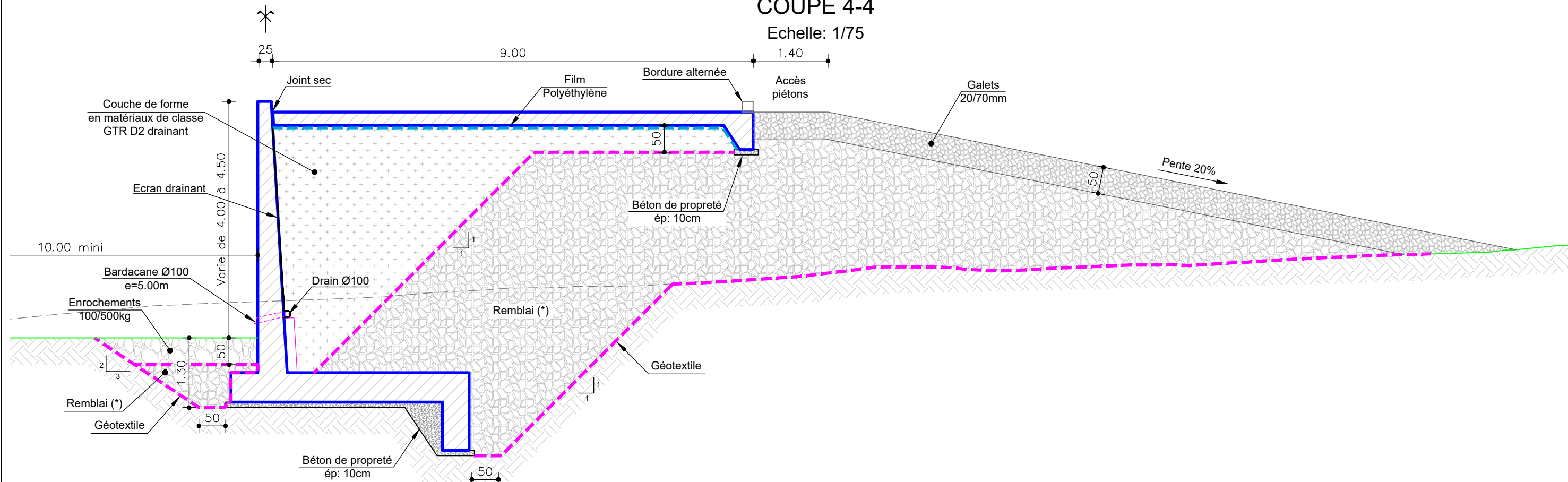
COUPE 3-3

Echelle: 1/75



COUPE 4-4

Echelle: 1/75



NOTA:

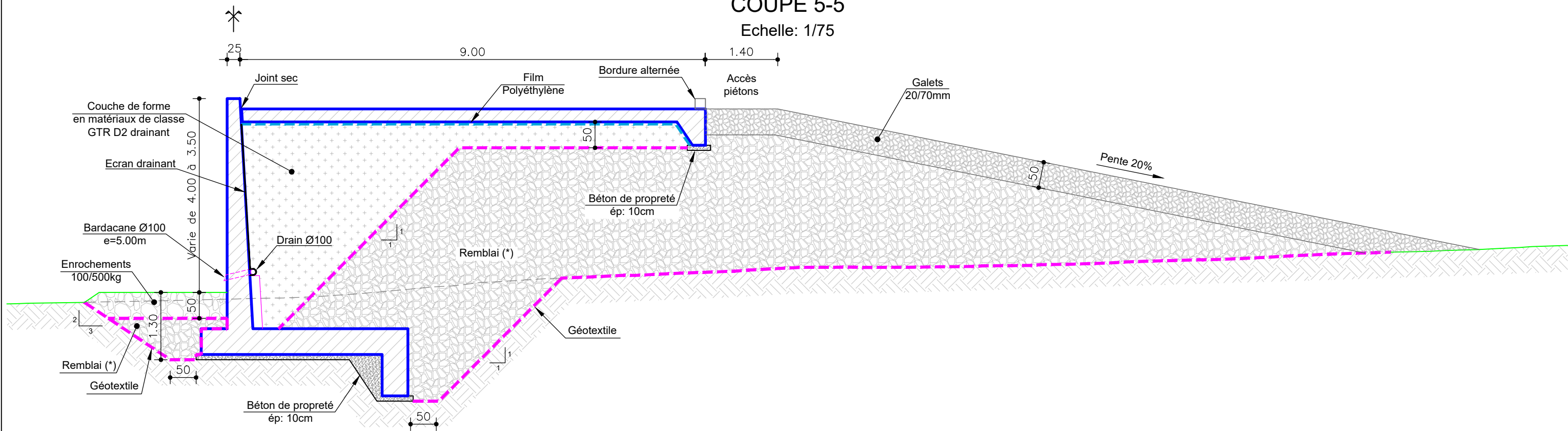
(*): Remblai du site traité au Roloc (à 4-5%) ou équivalent



Indice	Date	Description	Etabli	Vérifié	Appr.	Echelle: 1/75	CONSTRUCTION DE 3 CALES DE MISE A L'EAU BAIE SAINT-MICHEL (option plage) Coupes 3-3 et 4-4			
0	07/2021	première édition	DP	HG	HG		Format: A3	Phase	Type	Numéro
1	10/2021	Modification de la zone de retournement, géométrie de la longrine, de la signalisation et de la plage.	DP	HG	HG	APD		PLN	07	1

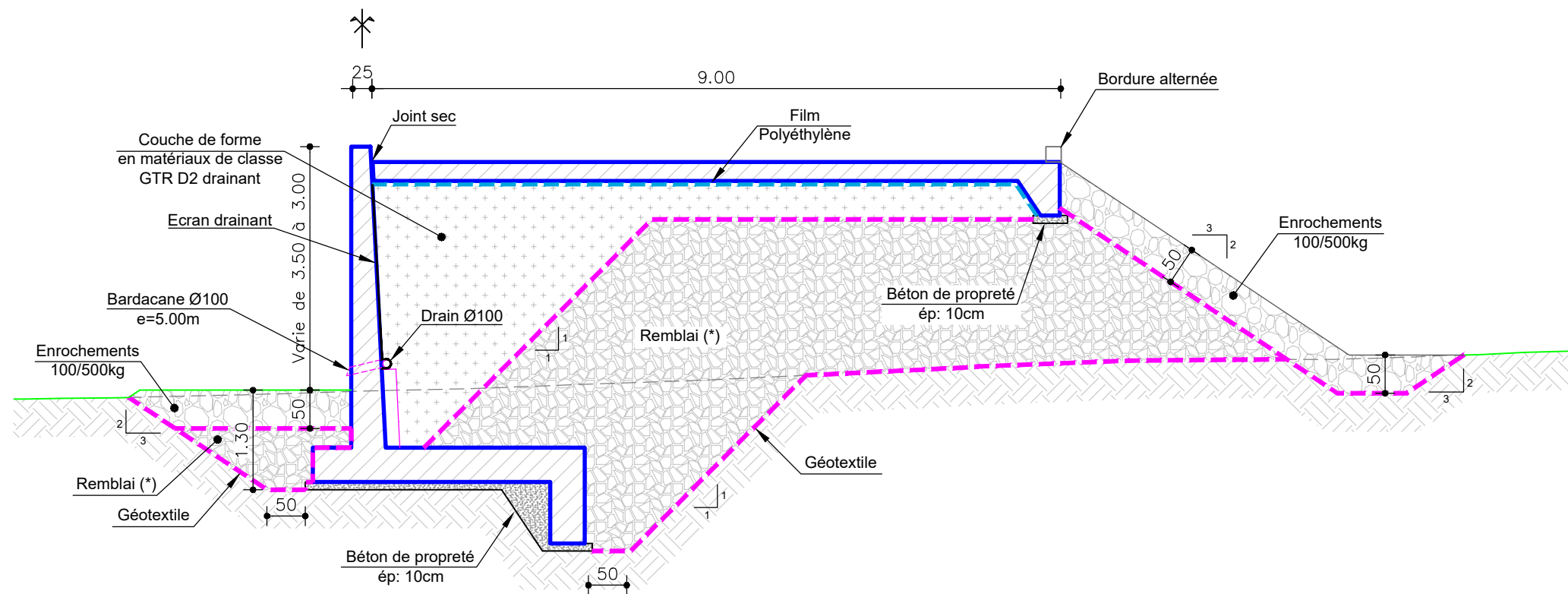
COUPE 5-5

Echelle: 1/75



COUPE 6-6

Echelle: 1/75



NOTA:

(*): Remblai du site traité au Roloc (à 4-5%) ou équivalent



Indice	Date	Description	Etabli	Vérifié	Appr.
0	07/2021	première édition	DP	HG	HG
1	10/2021	Modification de la zone de retournement, géométrie de la longrine, de la signalisation et de la plage.	DP	HG	HG

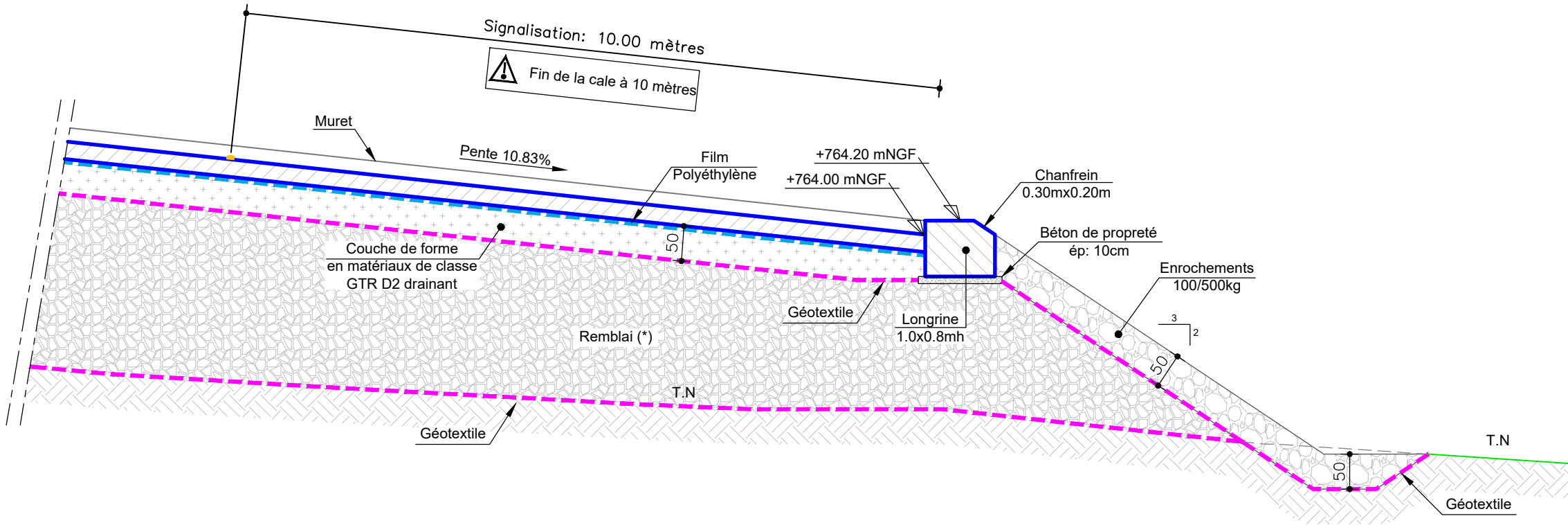
Echelle: 1/75
Format: A3

CONSTRUCTION DE 3 CALES DE MISE A L'EAU
BAIE SAINT-MICHEL (option plage)
Coupes 5-5 et 6-6

Phase	Type	Numéro	Indice
APD	PLN	08	1

COUPE 7-7

Echelle: 1/75



NOTA:
 (*): Remblai du site traité au Roloc (à 4-5%) ou équivalent

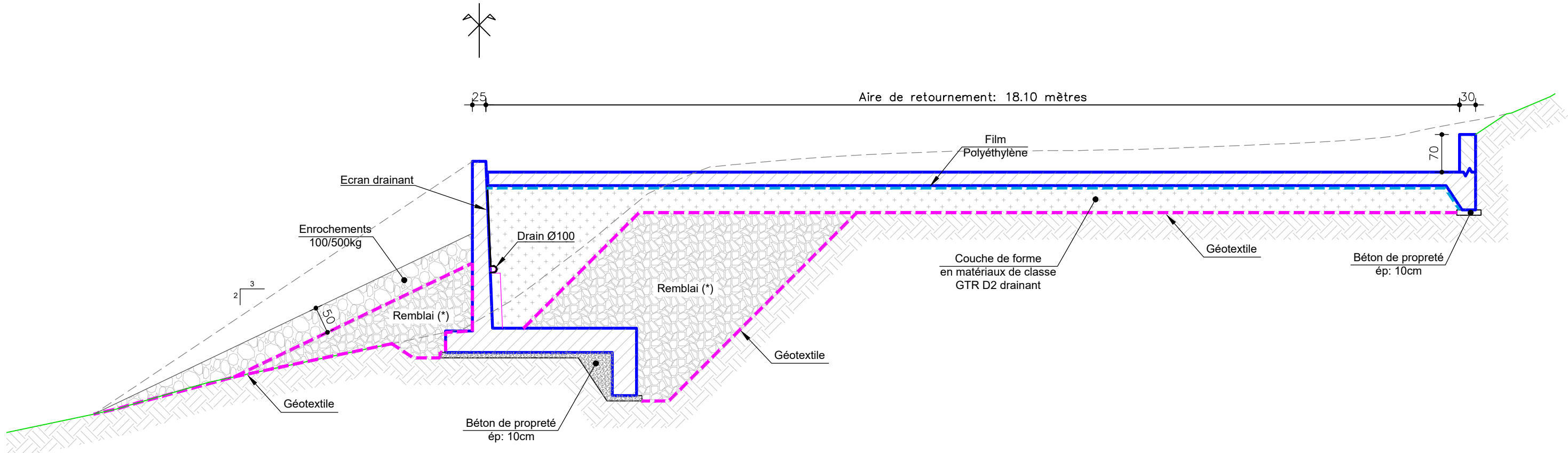


Indice	Date	Description	Etabli	Vérifié	Appr.
0	07/2021	première édition	DP	HG	HG
1	10/2021	Modification de la zone de retournement, géométrie de la longrine, de la signalisation et de la plage.	DP	HG	HG

Echelle: 1/75		CONSTRUCTION DE 3 CALES DE MISE A L'EAU BAIE SAINT-MICHEL (option plage) Coupe 7-7		
Format: A3	APD	PLN	09	1

COUPE 8-8

Echelle: 1/75



NOTA:
 (*): Remblai du site traité au Roloc (à 4-5%) ou équivalent

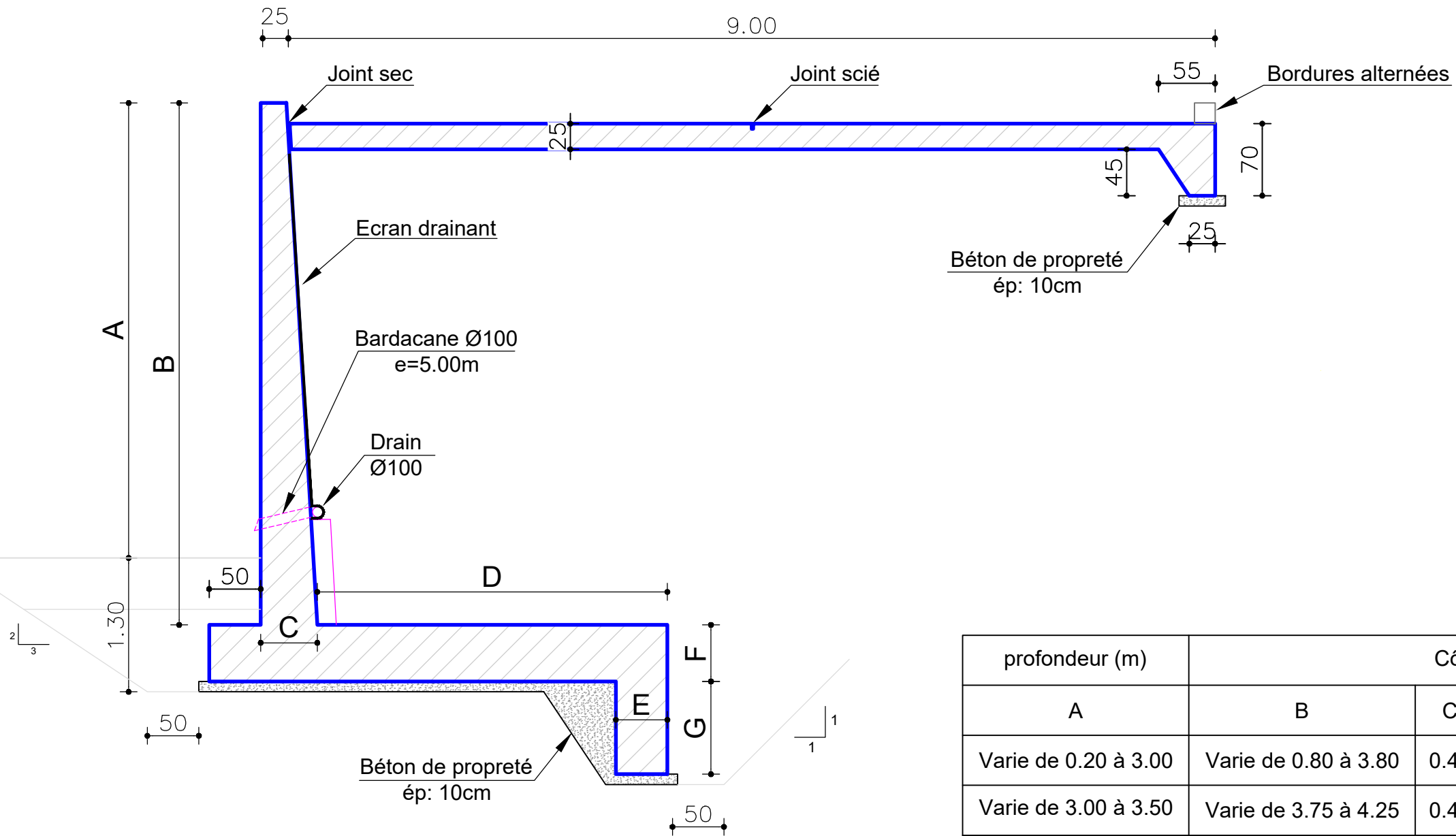


Indice	Date	Description	Etabli	Vérifié	Appr.
0	07/2021	première édition	DP	HG	HG
1	10/2021	Modification de la zone de retournement, géométrie de la longrillongerie et de la signalétique de la plage.	DP	HG	HG

Echelle: 1/75		CONSTRUCTION DE 3 CALES DE MISE A L'EAU BAIE SAINT-MICHEL (option plage) Coupe 8-8		
Format: A3	Phase	Type	Numéro	Indice
	APD	PLN	10	1

COFFRAGE - COUPE TRANSVERSALE

Echelle: 1/50



profondeur (m)	Côte (m)						Coupe correspondante
	A	B	C	D	E	F	
Varie de 0.20 à 3.00	Varie de 0.80 à 3.80	0.40	2.30	0.40	0.40	0.70	1-1
Varie de 3.00 à 3.50	Varie de 3.75 à 4.25	0.45	2.60	0.45	0.45	0.80	2-2 et 6-6
Varie de 3.50 à 4.00	Varie de 4.20 à 4.70	0.50	3.00	0.50	0.50	0.80	3-3 et 5-5
Varie de 4.00 à 4.50	Varie de 3.65 à 5.15	0.55	3.40	0.50	0.55	0.90	4-4



Indice	Date	Description	Etabli	Vérifié	Appr.
0	07/2021	première édition	DP	HG	HG
1	10/2021	Modification de la zone de retournement, géométrie de la longrine, de la signalisation et de la plage.	DP	HG	HG

CONSTRUCTION DE 3 CALES DE MISE A L'EAU BAIE SAINT-MICHEL (option plage) Coffrage - Coupe transversale			
Phase	Type	Numéro	Indice
APD	PLN	11	1