

Aménagement de la Promenade du Paillon entre les Traverses de la Bourgada et Jean Monnet Ville de Nice (06)

Annexe 4. Plan des abords








Plan d'occupation des sols

Commune de Nice

Source : Géoportail - Corine Land Cover 2018 - échelle : 1/6 700

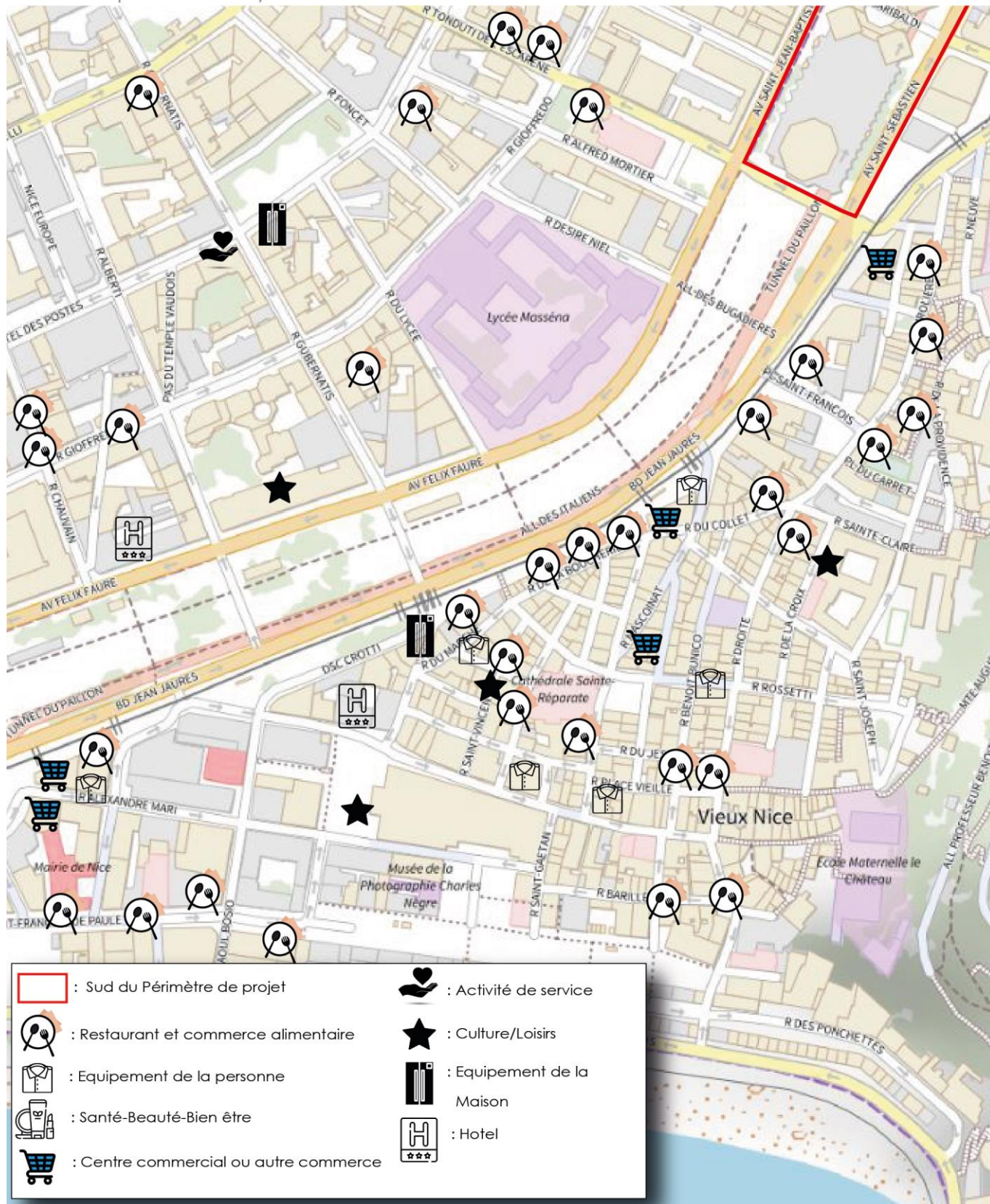


	Tissu urbain continu
	Tissu urbain discontinu
	Zones industrielles commerciales et installations publiques
	Plages, dunes et sable
	Zone d'étude

Activités économiques et commerciales en lien avec le périmètre du projet (Coulée Verte existante)

Commune de Nice

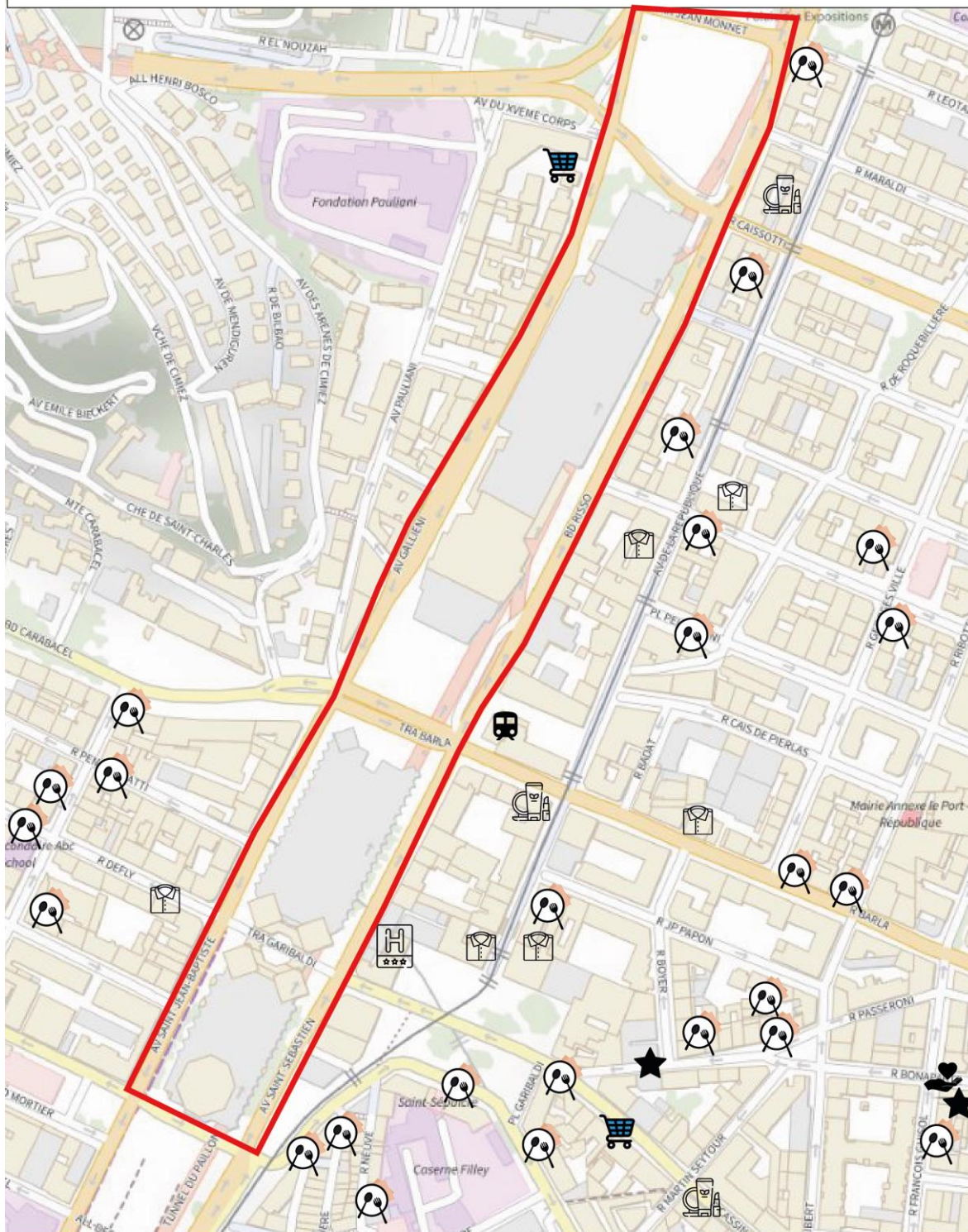
Source : Géoportail- échelle : 1/5 000



Activités économiques et commerciales à proximité du périmètre de projet

Commune de Nice

Source : Géoportail- échelle : 1/5 000



LÉGENDE	
	: Périmètre du projet
	: Restaurant et commerce alimentaire
	: Centre commercial ou autre commerce
	: Equipement de la personne
	: Santé-Beauté-Bien être
	: Activité de service
	: Culture/Loisirs
	: Tabac/Presse
	: Hotel

Equipements à proximité du périmètre de projet

Commune de Nice

Source : Géoportail- échelle : 1/10 000

