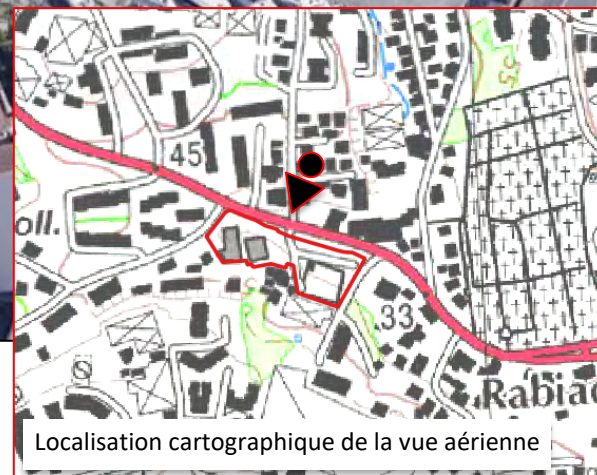


Annexe 3 – Planches photographiques



Vue aérienne du site (source de l'image : Google Earth, 2022)



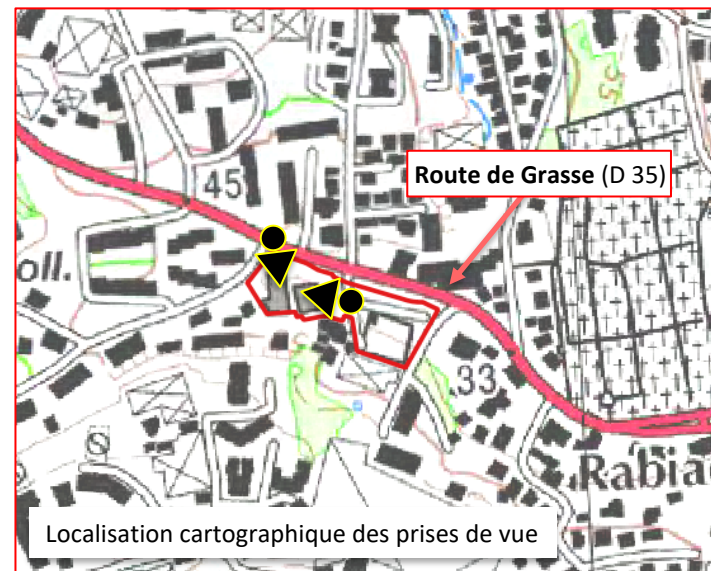


Figure n°1 et n°2 : prises de vue de la zone d'aménagement d'une partie des bâtiments du projet, y compris du futur supermarché. En jaune : bâtiments existants concernés par un permis de démolir en cours d'instruction (concessionnaire et atelier nautiques).

Date des images : **septembre 2020** (source : Google Earth)

NB : Des images plus récentes (mars 2021) sont disponibles, mais ne permettent pas de bien distinguer les structures existantes à cause de travaux sur la voirie.

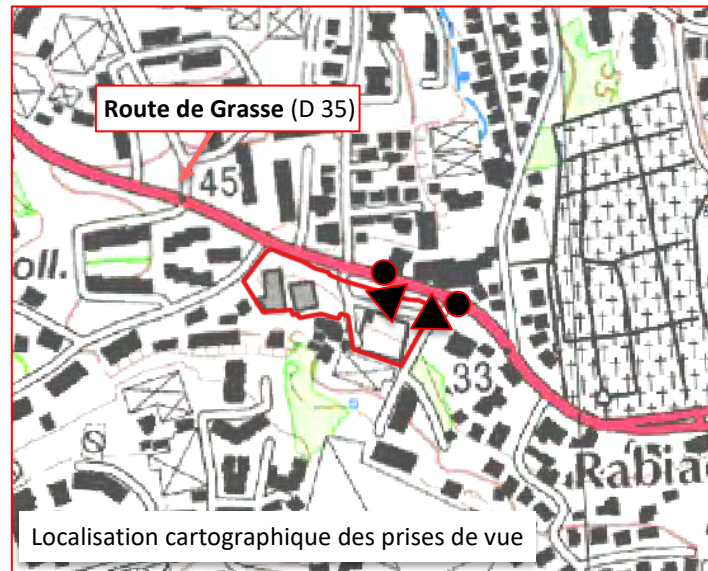


Figure n°1 et n°2 : prises de vue de la zone d'aménagement d'une partie des bâtiments du projet. En rouge : supermarché avec parking extérieur concerné par un permis de démolir en cours d'instruction

Date des images : **mars 2021** (source : Google Earth)