

Direction départementale
de l'Équipement du Var



services
municipaux
de proximité
pôle littoral
Sous-Division 01

CONCESSION DE PLAGES NATURELLES DE SAINT-RAPHAËL




PLAGE DU VEILLAT

PLAN DE LA CONCESSION

3-1-2

Commune de Saint-Raphaël



proposé par le Chef de Subdivision
A Saint Tropez, le 10-12-08
J. DANIAU
J. DANIAU









Vu et vérifié par le Chef du SMS
A Toulon, le 12-12-08
M. GINIEYS
M. GINIEYS

Présenté par la Directrice
Départementale de l'Équipement
A Toulon, le 13 DEC. 2008
M. LEBEAU
M. LEBEAU

Approuvé par l'Etat
A Toulon, le 15 JAN. 2009
Le Préfet
par déléguation,
Le Secrétaire Général,
Jérôme Le Préfet du Var
Jérôme Le Préfet du Var

Vu et accepté par la commune de
Saint-Raphaël,
A Saint-Raphaël, le
[Signature]
Le Maire de Saint-Raphaël

LEGENDE :

-  Limite de la concession de la plage du Veillat
 -  Rivage de la mer – levé du 28/01/2004
 -  Surface de la plage concédée : 10033m²
 -  Surface des lots de plage sous-traités : 1255m² soit 14% de la plage (maxi 20%)
 -  Lots matelas, parasols, restauration légère
 -  Surface des aménagements non démontables (poste de secours – promenade...) : 1590m²
 -  Bande minimale réservée au libre usage et au passage du public (largeur mini 5 mètres)
 -  Accès à la mer pour les personnes à mobilité réduite (PMR)
- Linéaire de front de mer de plage : 410 m
- Linéaire de plage sous-traité : 68.00m soit 17% (maxi 20%)

date du document : 08-12-2008
dessin : Patrick STOUBENFOL

Fond de plan dressé par :
Cabinet SUEL
Géomètres-Experts-Associés
233 Avenue du XVème Corps
83700 SAINT-RAPHAËL
Tél : 04.94.95.48.14
Fax : 04.94.83.82.50

Echelle 1/500