






Extension du réseau du Thor

Infrastructures SCP existantes et projetées

N° : 2018_10_02-CC 036 -
Code Affaire Numéro Indice

Référence fichier - X\13-PROJ_CONCESSION\2018_10_02-INV-EXTENSION DU RESEAU DU THOR\CARTOPLAN\PROJ2-QGIS\Thor-perimetre.qgs

Légende

-  Limite réseau existant
-  Limite périmètre d'étude
-  Réservoir
-  Station de pompage
-  Réseaux existants

Dessiné par : B. HOWES - Vérifié par : S. SAUVIAT

Référence fichier - Thor-perimetre.qgs

Sources:

