



Concession régionale du Canal de Provence

AMENAGEMENT HYDRAULIQUE DE LA REGION MOYENNE DURANCE

EXTENSION DU RESEAU DU THOR



DOSSIER POUR L'EXAMEN AU CAS PAR CAS

ANNEXE 3 - PHOTOGRAPHIES

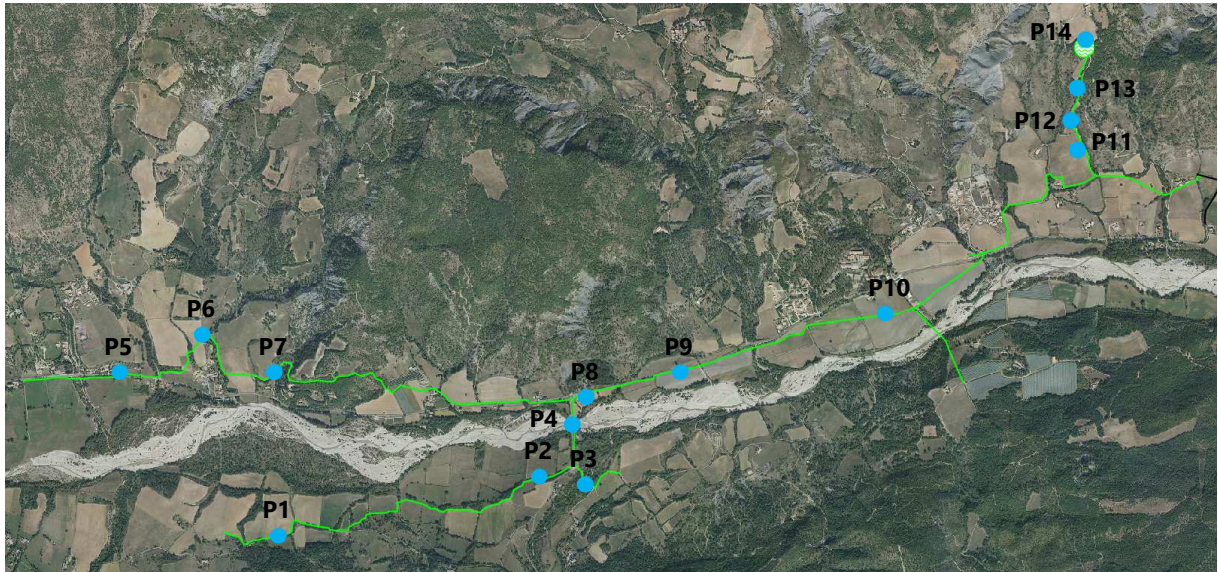
FEVRIER 2022

DEPARTEMENT DES ALPES-DE-HAUTE-PROVENCE

COMMUNES DE SISTERON, BEVONS, VALBELLE ET NOYERS-SUR-JABRON




L'ensemble des photographies ci-après illustrent les principaux milieux et paysages rencontrés dans le cadre du projet. Elles sont localisées sur la carte ci-dessous.



TRACE DE LA CANALISATION


➔ Photos 1 à 11













P10 : Pose de canalisation à travers champs




P11 : Pose canalisation bord champs



RESERVOIR « BOIS DE BUCHE »

➔ Photos 12 à 14





Le paysage local au niveau du site du réservoir est une prairie en friche bordée de bois composés de chênes essentiellement. La parcelle est bordée au nord (bas de la pente) par un chemin d'accès à des habitations.