





- Dossier Cas par cas-

Aménagement d'un parc de stationnement Rue Jean Baptiste Pastor à Théoule-sur-Mer

Carte


Plan des abords du projet à l'échelle
1/2 500 (Photo aérienne)

Légende

-  Emprise du projet
-  Vallon de l'Autel



0 0.05 0.1 km



Ref : 21AGS130 - SR

Demandeur



Mairie de la commune de
Théoule sur Mer

1 Place Général Bertrand
06590 Théoule sur Mer
CEDEX

Auteur d'étude



Ingénieurs conseils en
gestion des eaux de
surfaces et de
l'environnement
www.aquageosphere.com

janvier 2022