MAIRIE DU RAYOL CANADEL SUR MER
Place Giudicelli - RD 559
83 820 Le Rayol Canadel sur Mer

REG

ÉMISSAIRE SURVERSE
POSTE DE RELEVAGE
Assainissement de la Plage du Rayol

VUE EN PLAN & COUPES ÉMISSAIRE PROJET

DOSSIER CAS PAR CAS

	Modifications	Phase	Date
0	Première diffusion		06/12/2021

Dessin: FVI | Contr: FTR | Appro: SLE | Echelle : Cf. PLAN | Numéro Affaire : CORMRC 67-2021

C O R 0 6 7 2 1 R E G P L A N 0 1 0

Référence DWG : C:\CORINTHE\Projets\Rayol\CORMRC 67-2021 Emissaire Rayol\2_Mission\6_REG\Plans\COR-067-21-REG-PLAN-01-0.dwg

CORINTHE INGÉNIERIE
890 chemin du Peyrat ZA du Grand Pont 83310 Grimaud, France
Tél: +33(0)4.94.97.05.25 - Fax: +33(0)4.94.81.53.89
E.mail: contact@corinthe-ing.com - Web: www.corinthe-ing.com

"Ces documents sont confidentiels et destinés à l'intention exclusive de ses destinataires. Ils peuvent contenir des données protégées par des droits de propriété intellectuelle. Toute utilisation de ces documents non conforme à leur destination, toute reproduction, toute diffusion ou toute publication, totale ou partielle, est interdite, sauf autorisation expresse de Corinthe Ingénierie. Copyright©CORINTHE Ingénierie. Tous droits réservés".

VUE EN PLAN

Ech : 1/500ème

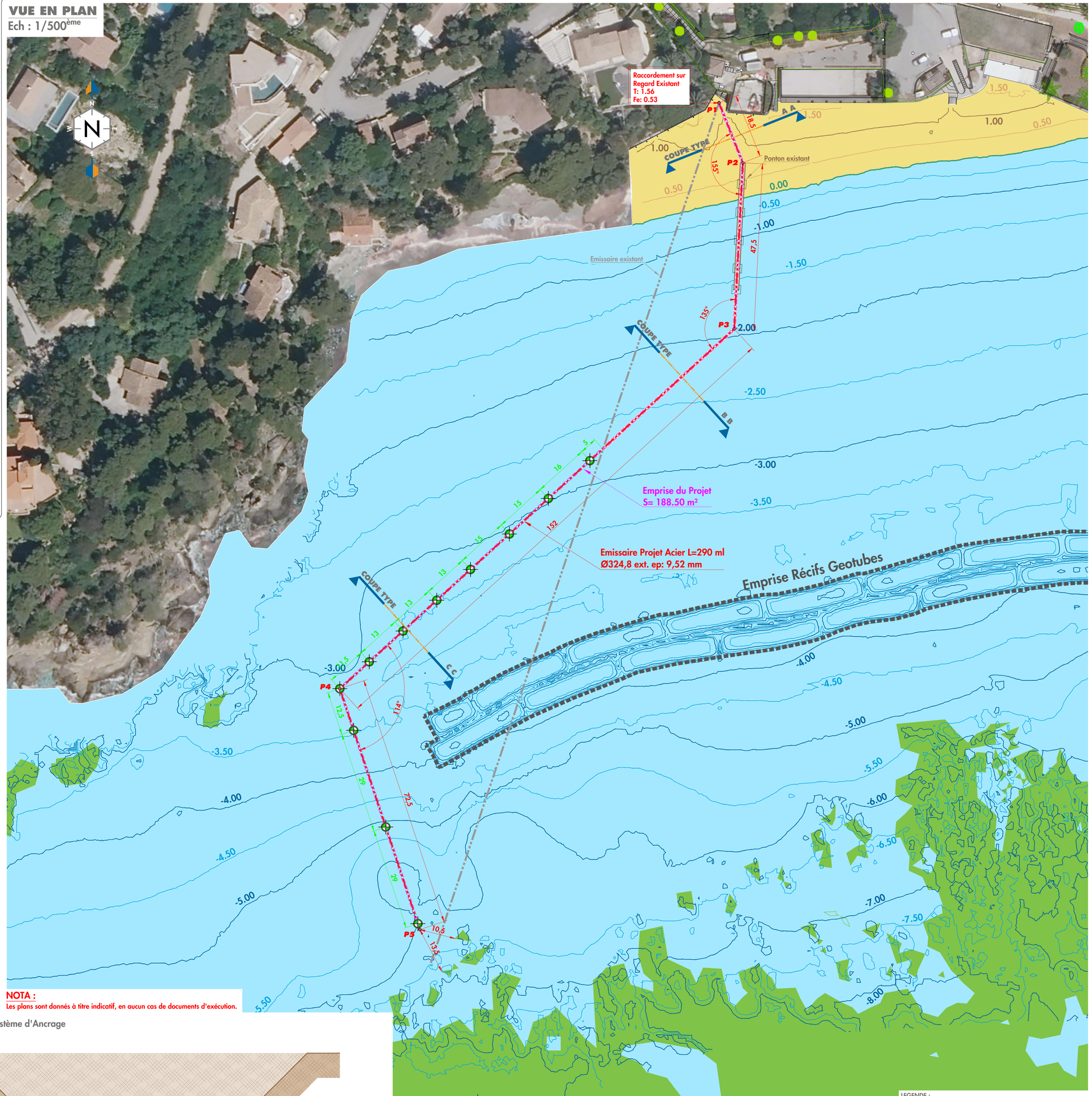

NOTA :
Les plans sont donnés à titre indicatif, en aucun cas de documents d'exécution.

DOCUMENTS DE RÉFÉRENCE :

CORINTHE Ingénierie :
COR-067-21-REG-PLAN-01 : PROFIL EN LONG ÉMISSAIRE PROJET DOSSIER CAS PAR CAS

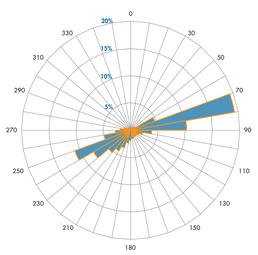

Rose des Houles
Point 4 MWM *(Direction de provenance en °N)*

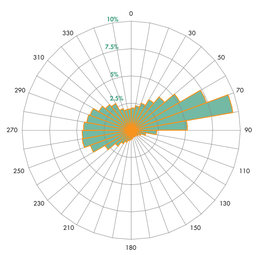

Rose des Vents
Point 4 MWM *(Direction de provenance en °N)*

Niveaux d'Eau de Projet

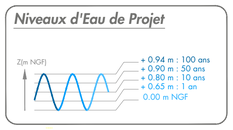

Marée au Port de Cavalaire

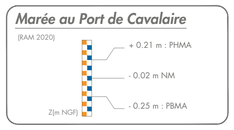

COUPES TYPES

Ech : 1/25ème

COUPE A A sur Sarcophage Béton

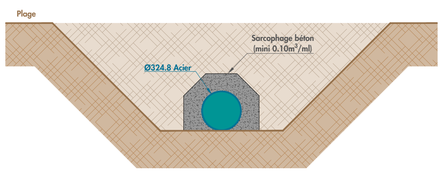

COUPE B B sur Sarcophage Écologique

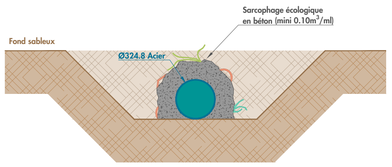

COUPE C C sur Système d'Ancrage

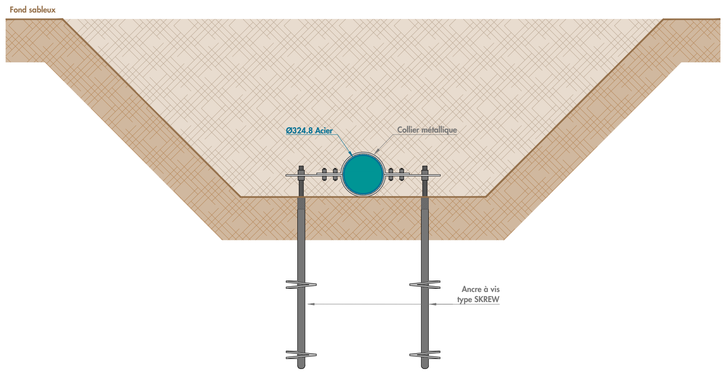

TABLEAU DE COORDONNÉES IMPLANTATION ÉMISSAIRE

	PROJECTION LAMBERT 93		PROJECTION WGS 84	
	X	Y	LONGITUDE EST	LATITUDE NORD
P1	982794.56	6234782.06	6°28'31.88"	43°9'22.54"
P2	982801.35	6234765.00	6°28'32.14"	43°9'21.98"
P3	982798.91	6234717.70	6°28'31.95"	43°9'20.45"
P4	982686.61	6234615.27	6°28'26.78"	43°9'17.30"
P5	982709.39	6234546.68	6°28'27.66"	43°9'15.05"

LEGENDE :

- Zone de Mouillages et d'Équipements Légers (ZMEL)
- Tracé de l'Émissaire existant
- Émissaire Projet Acier Ø324.8 L=290 ml
- Lestage de l'Émissaire par bétonnage L=116 ml
- Système d'ancrage de l'Émissaire U= 11 u
- Px Point d'Implantation de l'Émissaire
- Emprise du Projet (Longueur: 290ml Largeur: 0.65ml > S= 188.5 m²)

Système de coordonnées : Rattaché au système Lambert 93
Système de nivellement : Rattaché au NGF

0 10 20 30 40 50m
5 15 25 35 45