

ANNEXES

Annexe 2 : plan de situation du terrain 1/25 000



Localisation du projet



Échelle 1 : 25 000

0 500 m

Source : géoportail.gouv.fr

Annexe 3 : photographies de la zone d'implantation




Photographie du quai ouest du 24/10/2018

Source : Suez Consulting




Prise de vue



Photographie du 13 août 2018

Source : Suez Consulting

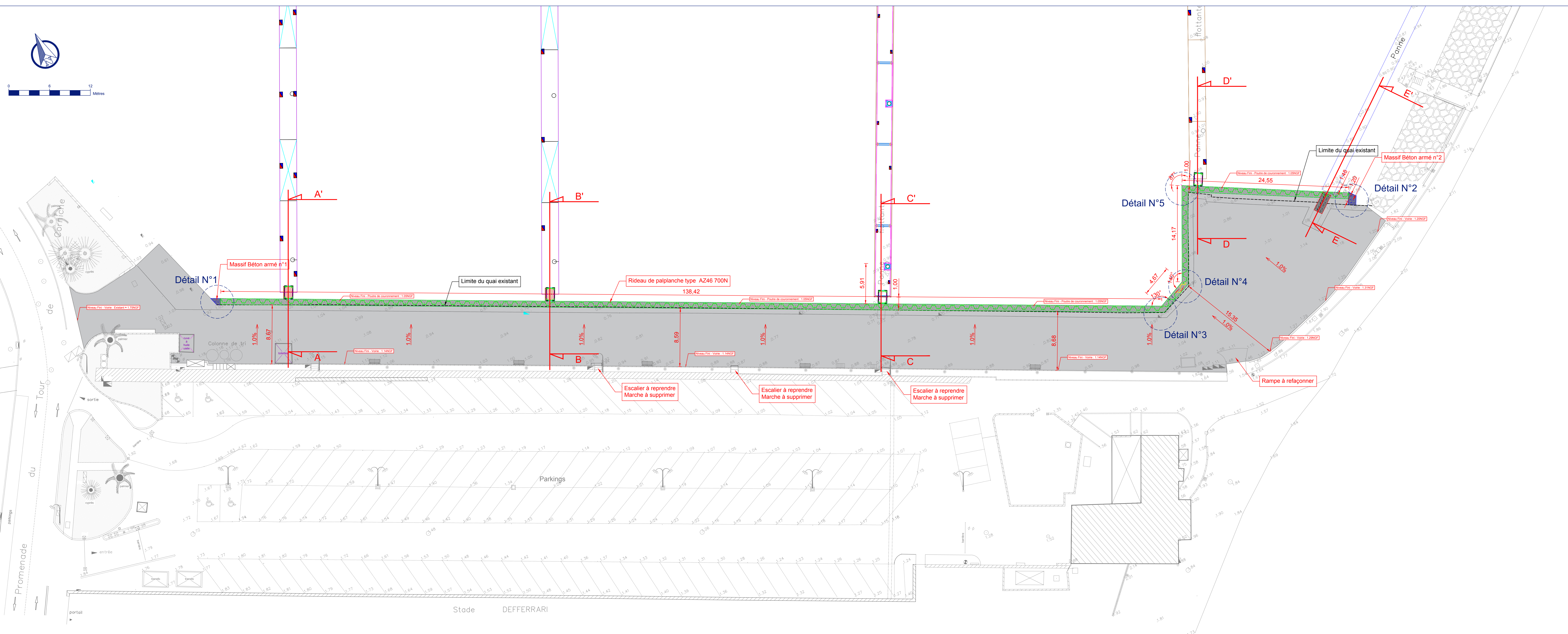
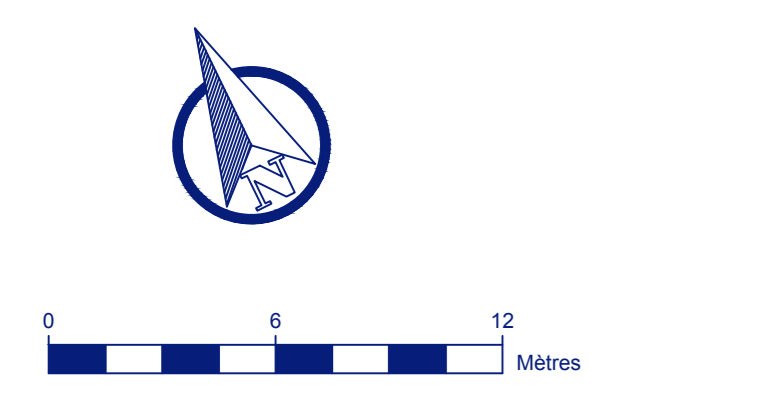


Photographie juillet 2018, source : google maps

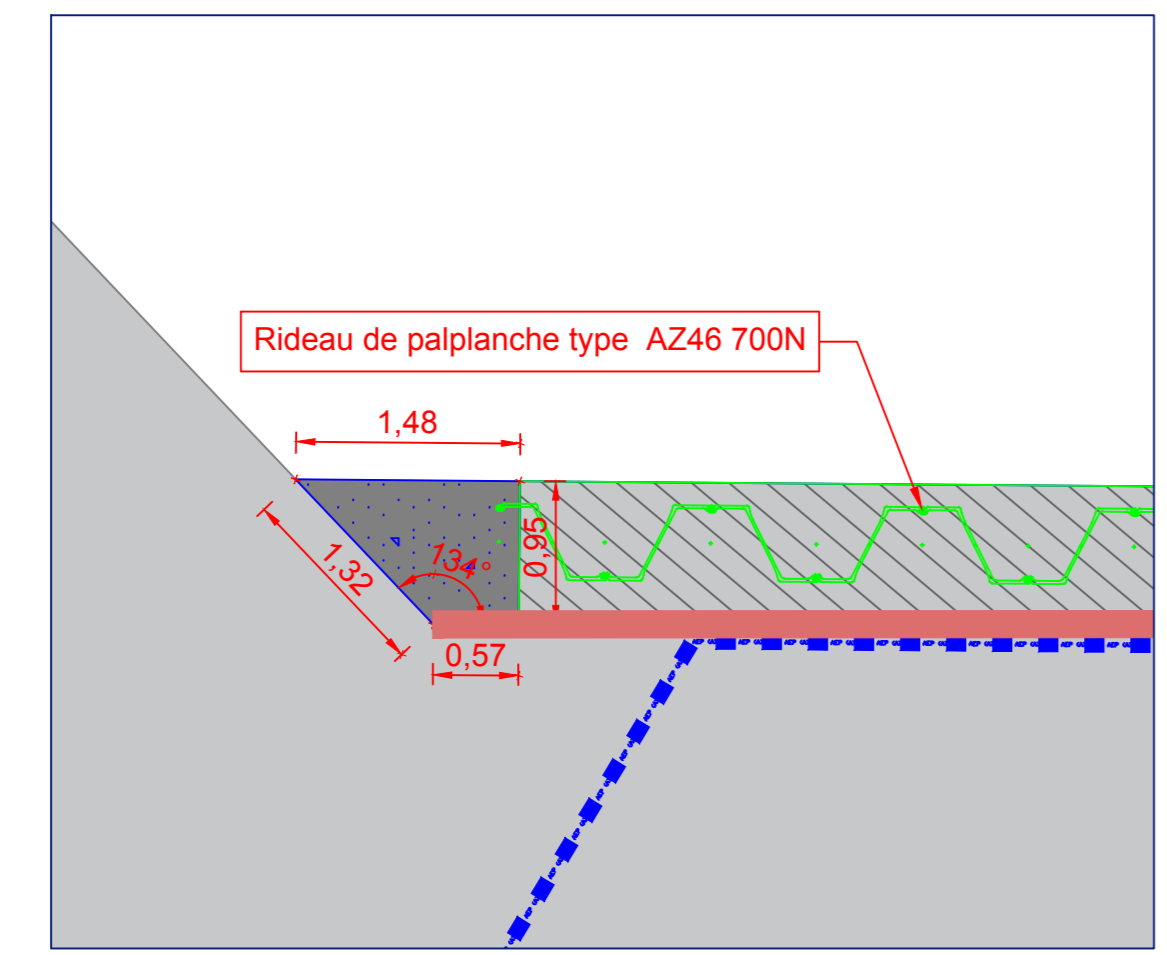


Photographie de septembre 2018, source : var matin

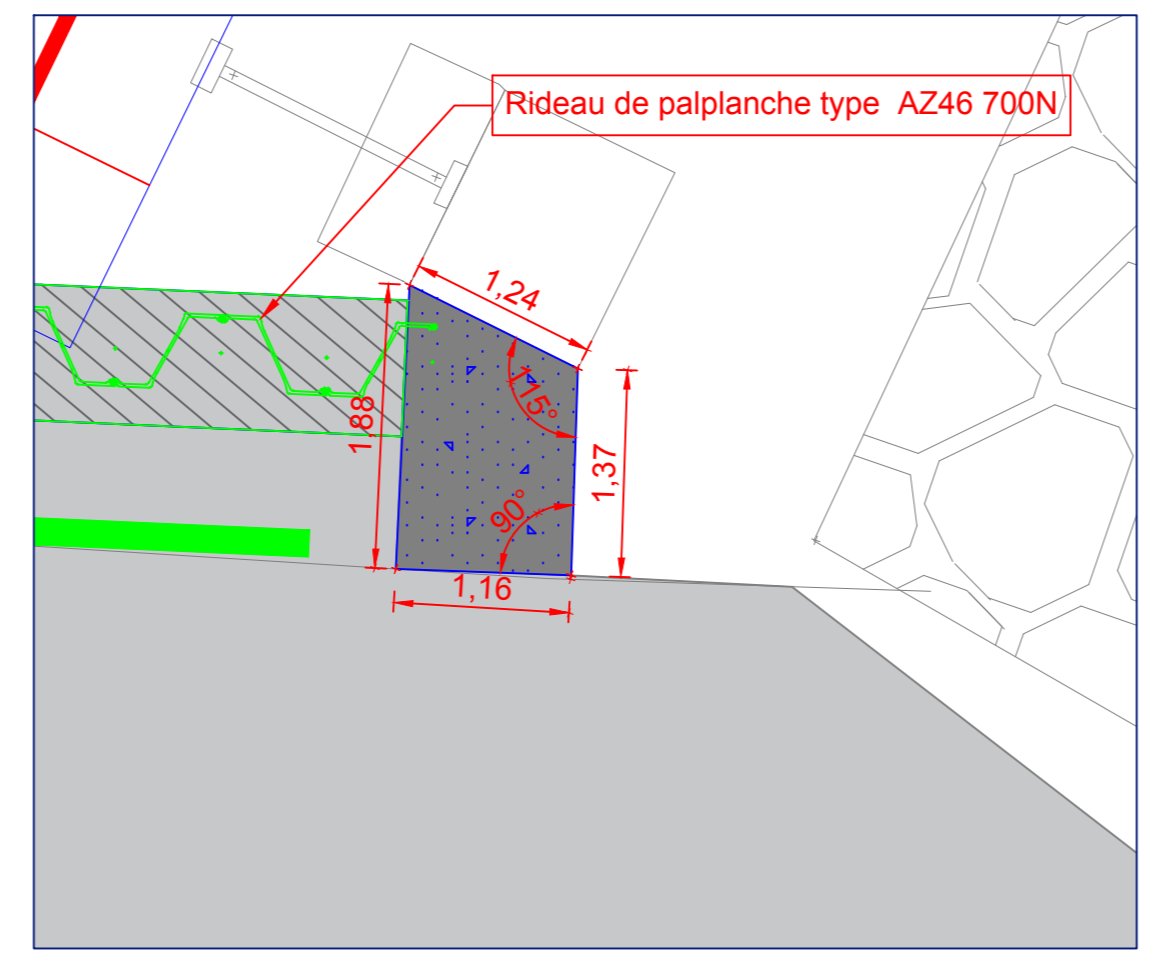
Annexe 4 : Plan du projet



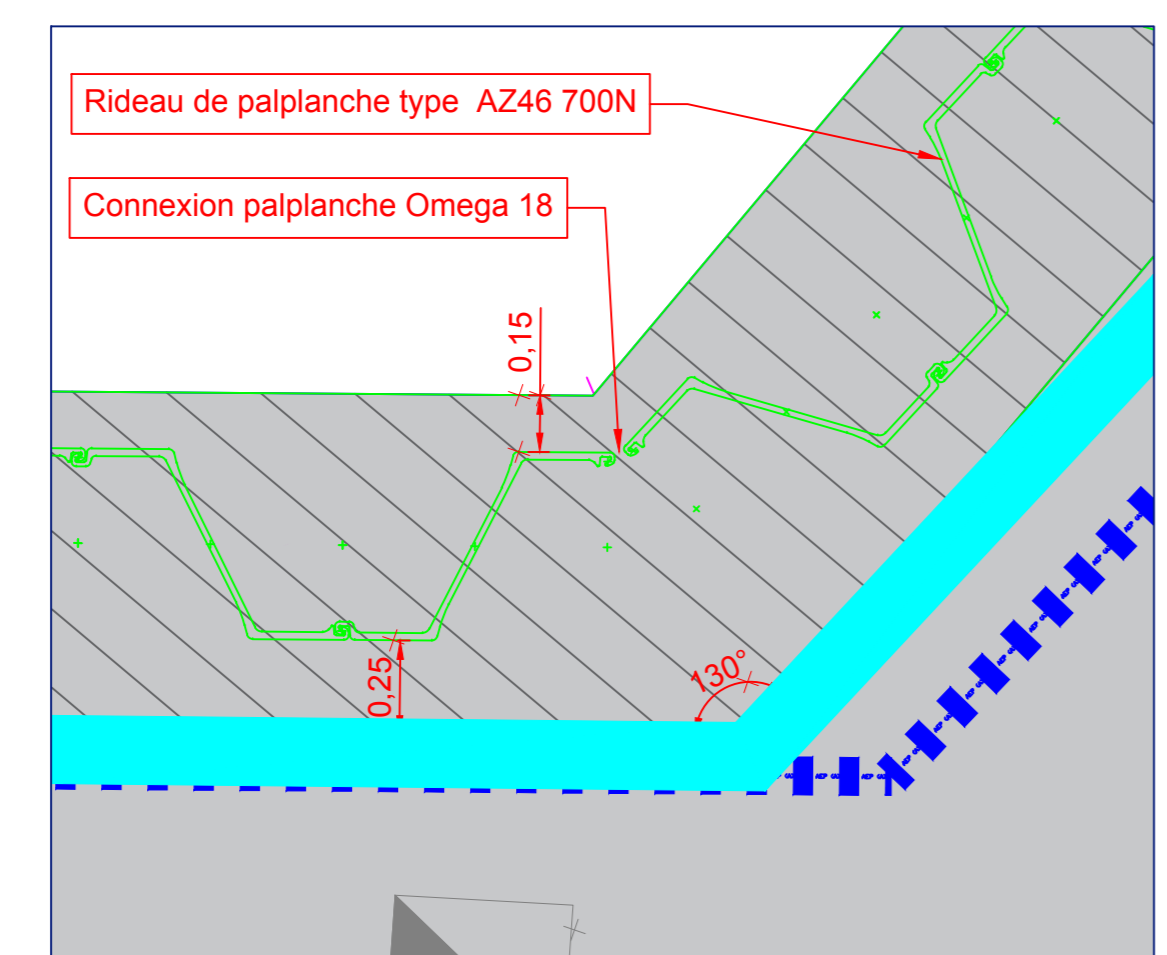
Détail n°1
Massif béton armé n°1
ech (1/50)



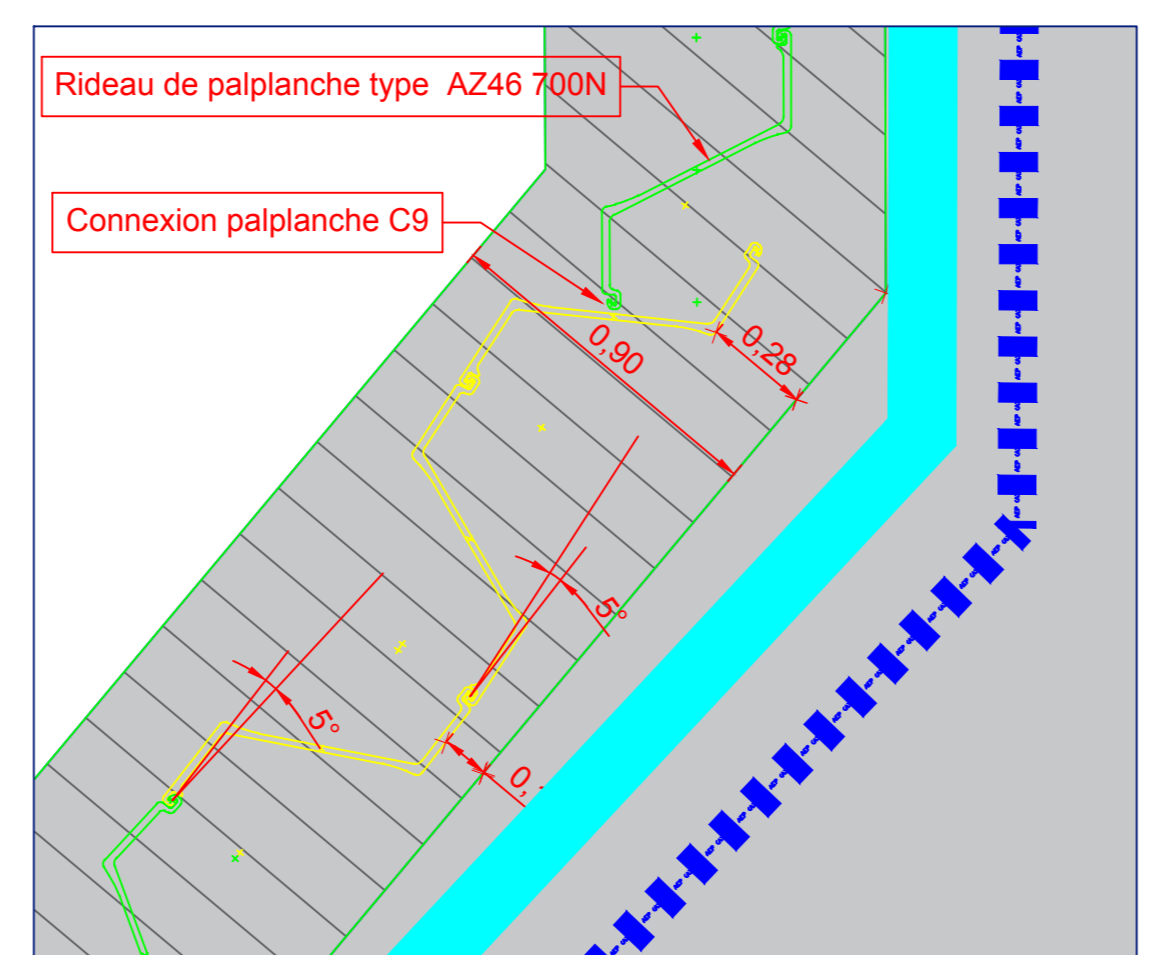
Détail n°2
Massif béton armé n°2
ech (1/50)



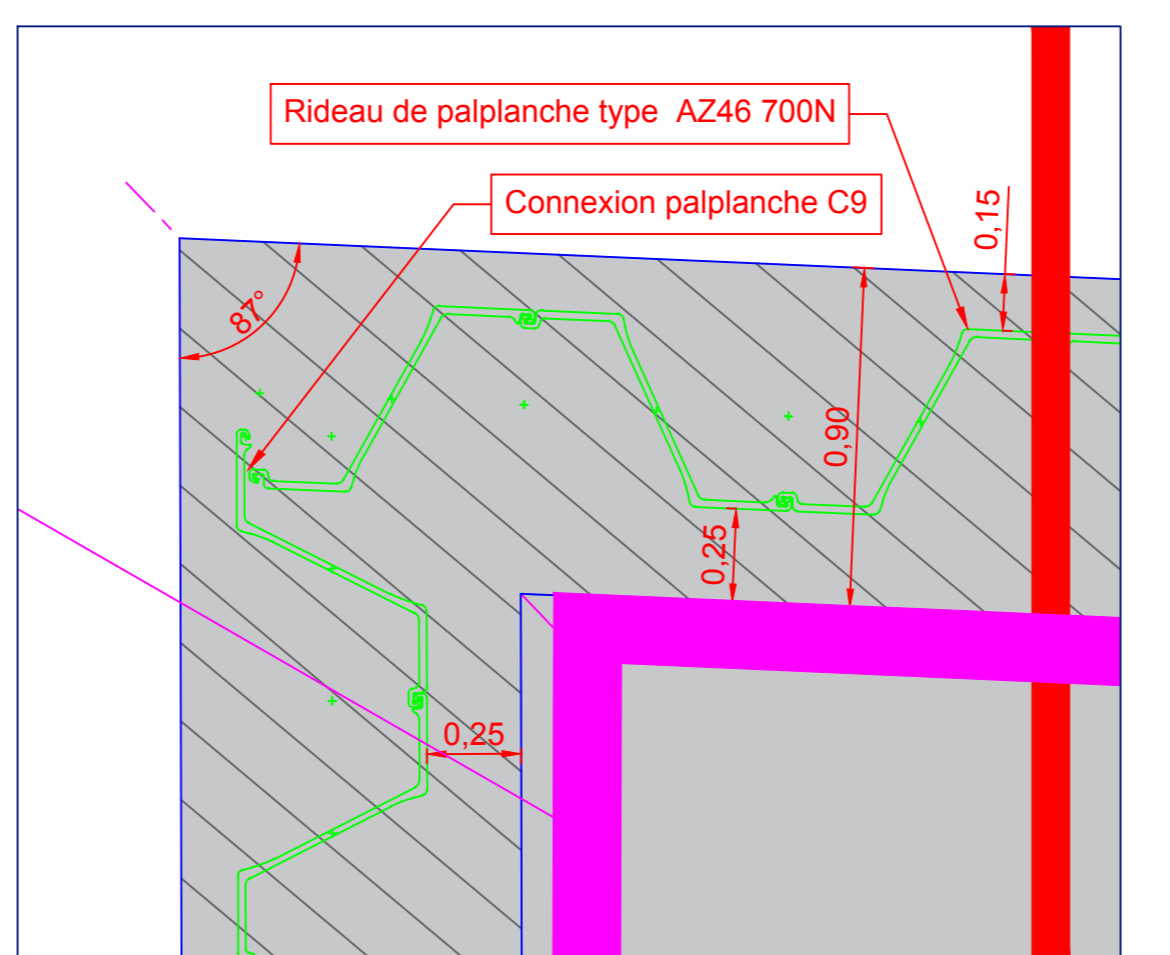
Détail n°3
Liaison palplanches n° 1
ech (1/20)



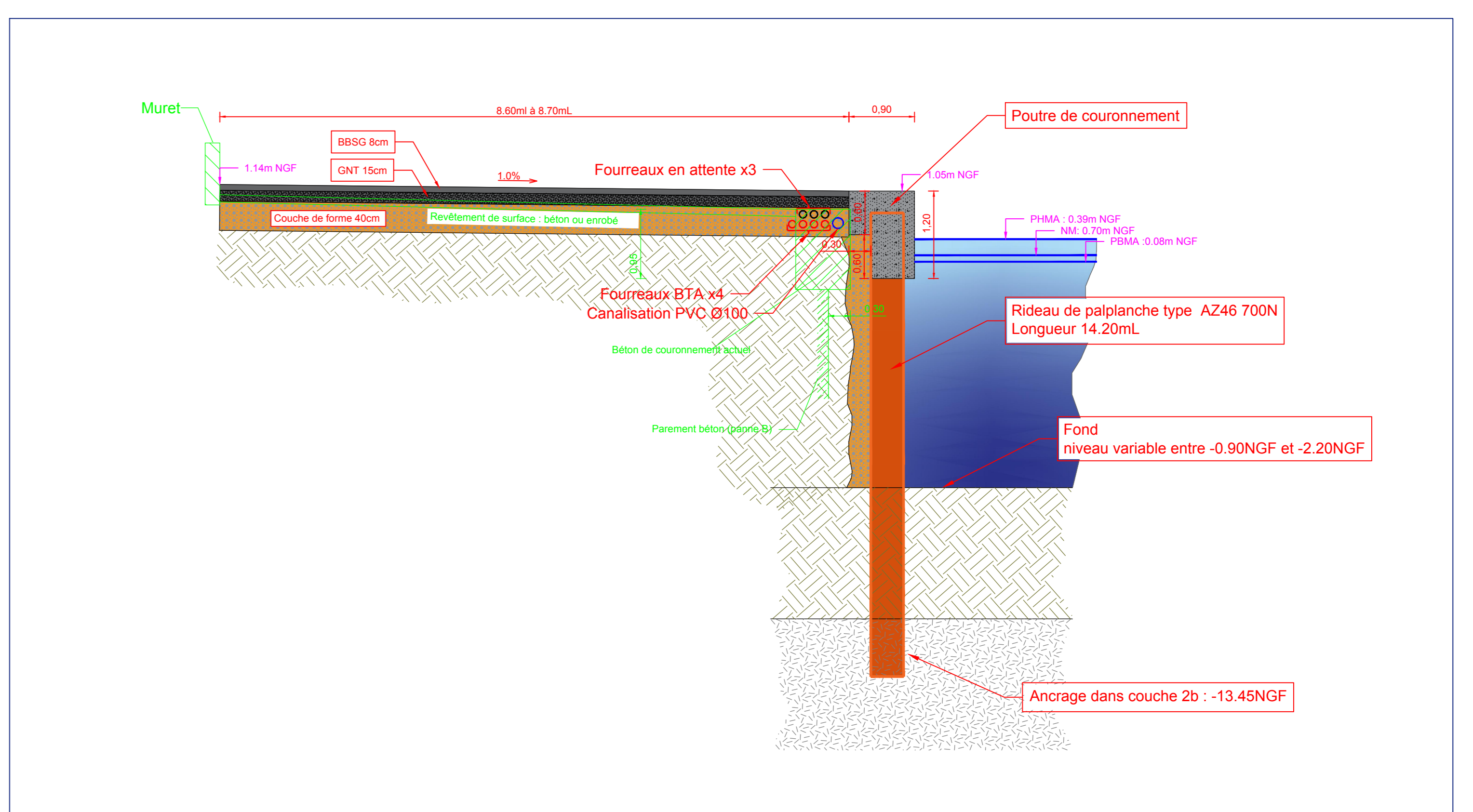
Détail n°4
Liaison palplanches n° 2
ech (1/20)



Détail n°5
Liaison palplanches n° 3
ech (1/20)



Coupe Type
Quai projeté
ech (1/50)



Confortement du quai Ouest
du port de Bandol



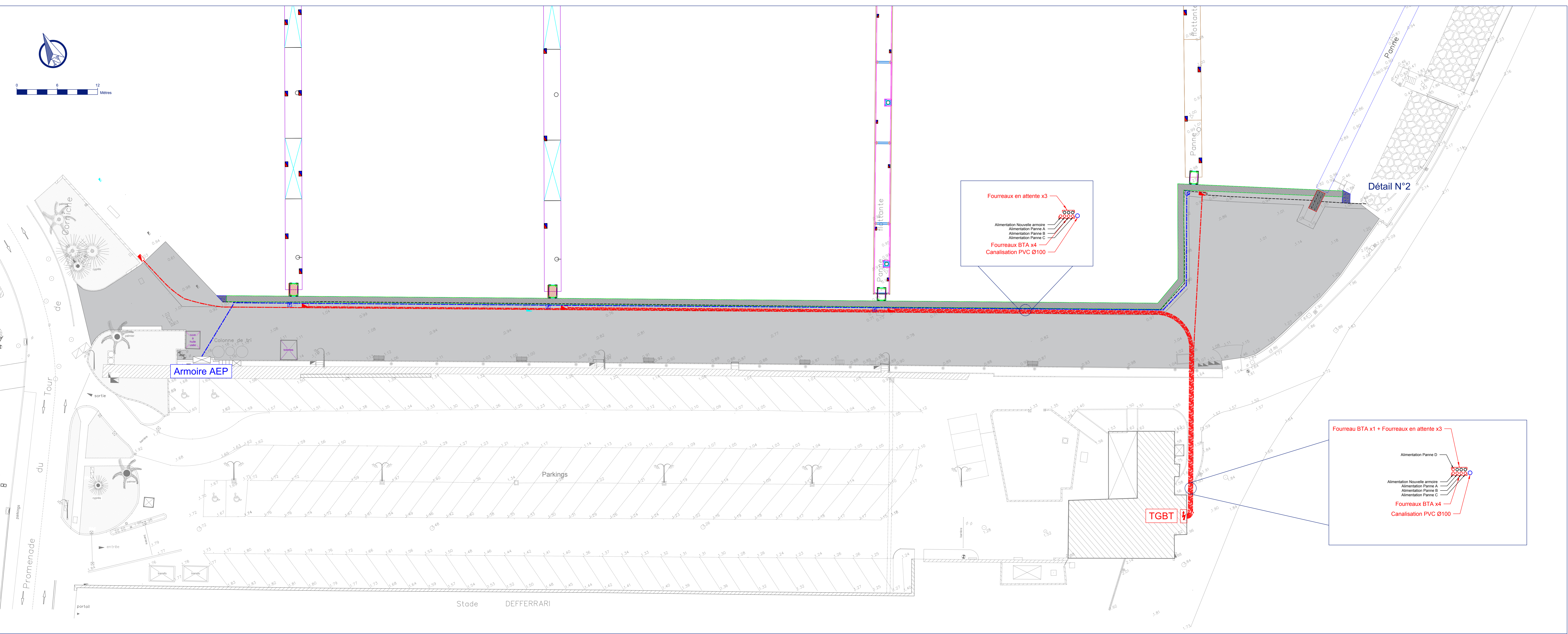
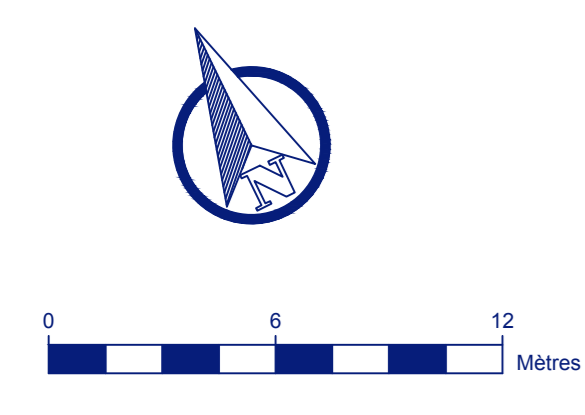
Le Bruyère 2000 - Bâtiment 1 - Zone du
Millénaire 650
Rue Henri Becquerel - CS79542
34961 MONTPELLIER CEDEX 2 - France

PHASE PROJET

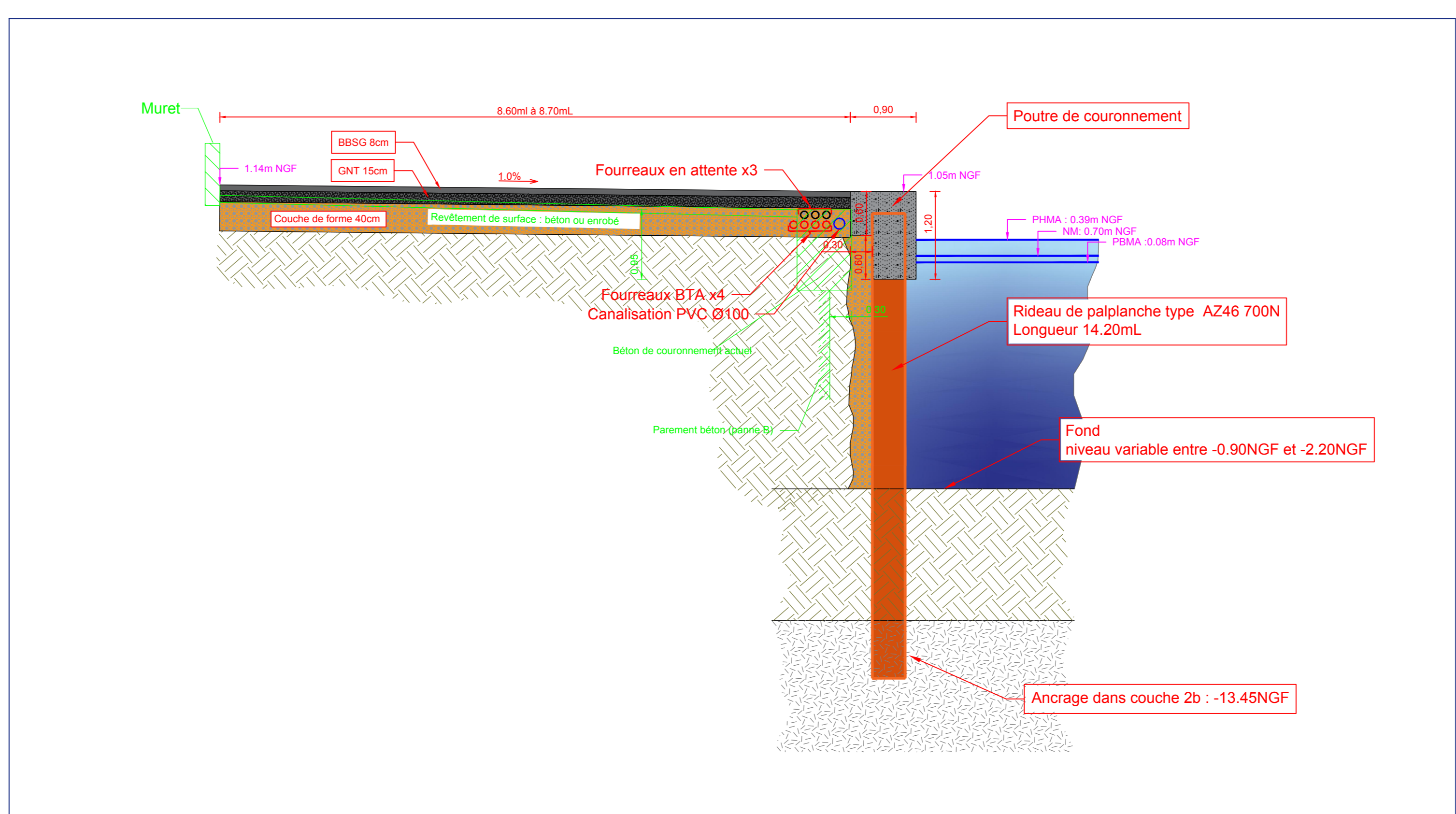
PLAN DE MASSE DES AMENAGEMENTS PROJETES

IND	Date	Modification	Dessiné par	Vérifié par

Echelle : 1/200
Fichier : 18MPL042_PRO_V1
Chef de Projet : Bastien Mariani
Fond de plan dressé par :



**Coupe Type
Quai projeté
ech (1/50)**



**Confortement du quai Ouest
du port de Bandol**



Le Bruyère 2000 - Bâtiment 1 - Zone du
Millénaire 650
Rue Henri Becquerel - CS79542
34961 MONTPELLIER CEDEX 2 - France

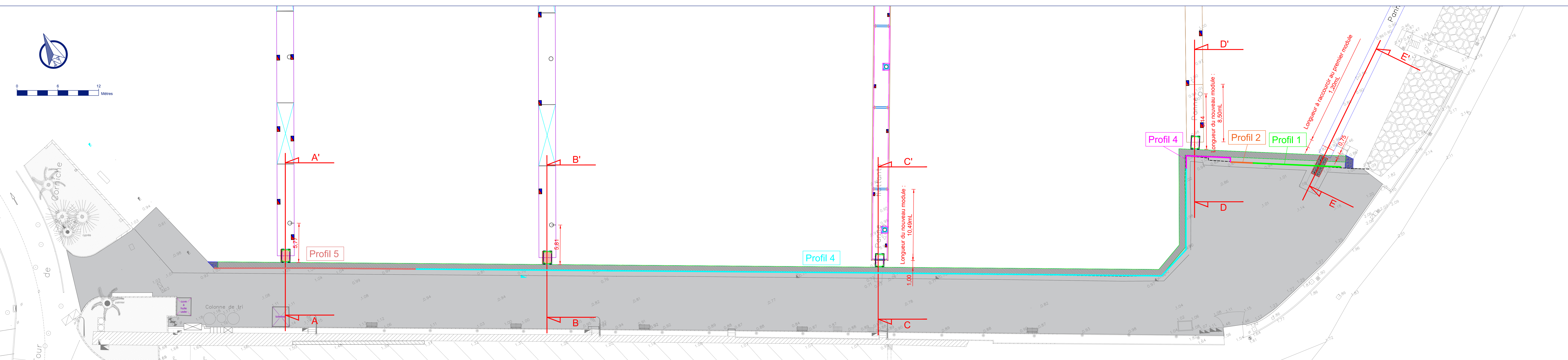
PHASE PROJET

PLAN DE MASSE DES AMENAGEMENTS

IND	Date	Modification	Dessiner par	Vérifier par

Echelle : 1/200
Fichier : 18MPL042_PRO_V1
Chef de Projet : Bastien Mariani
Fond de plan dressé par :

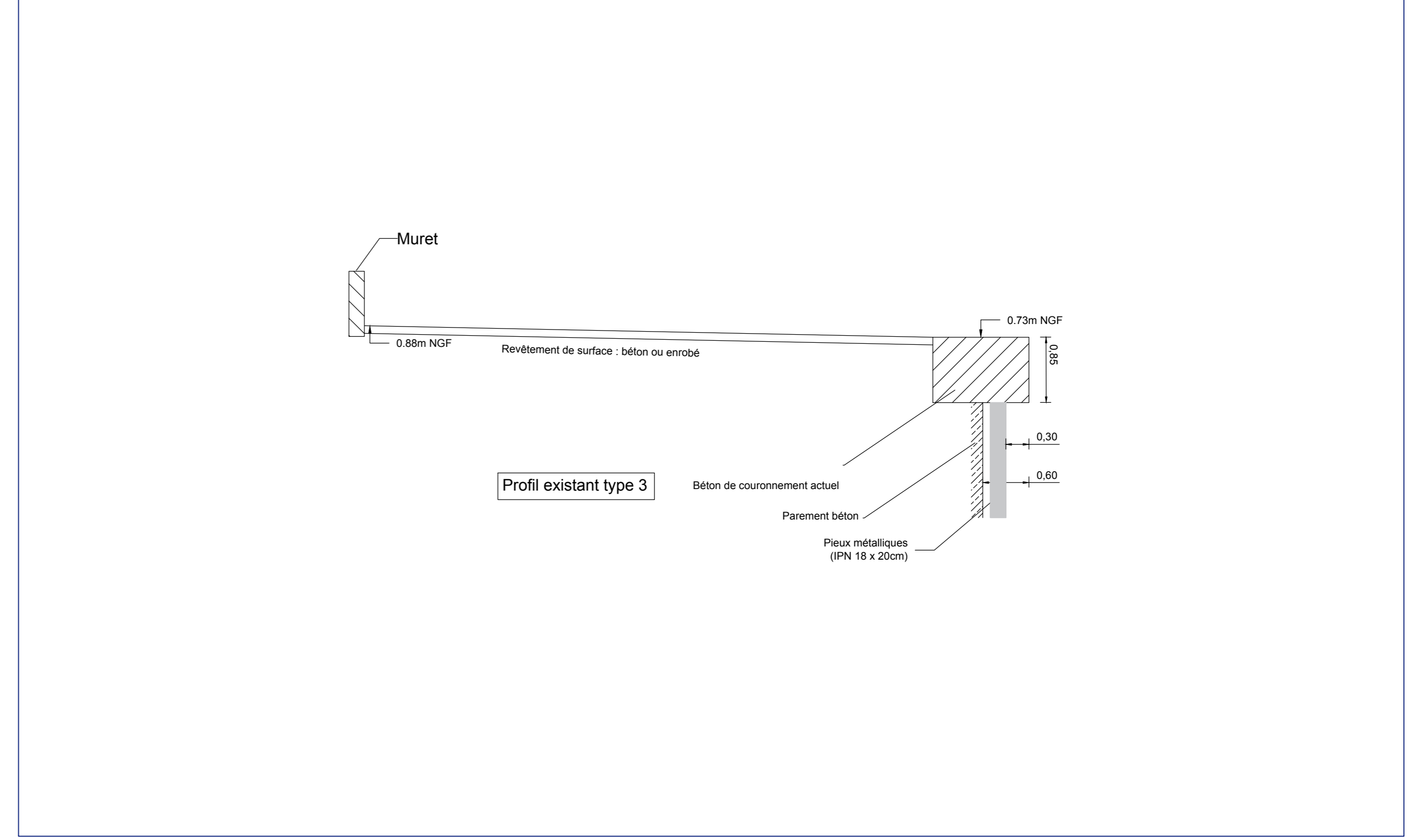
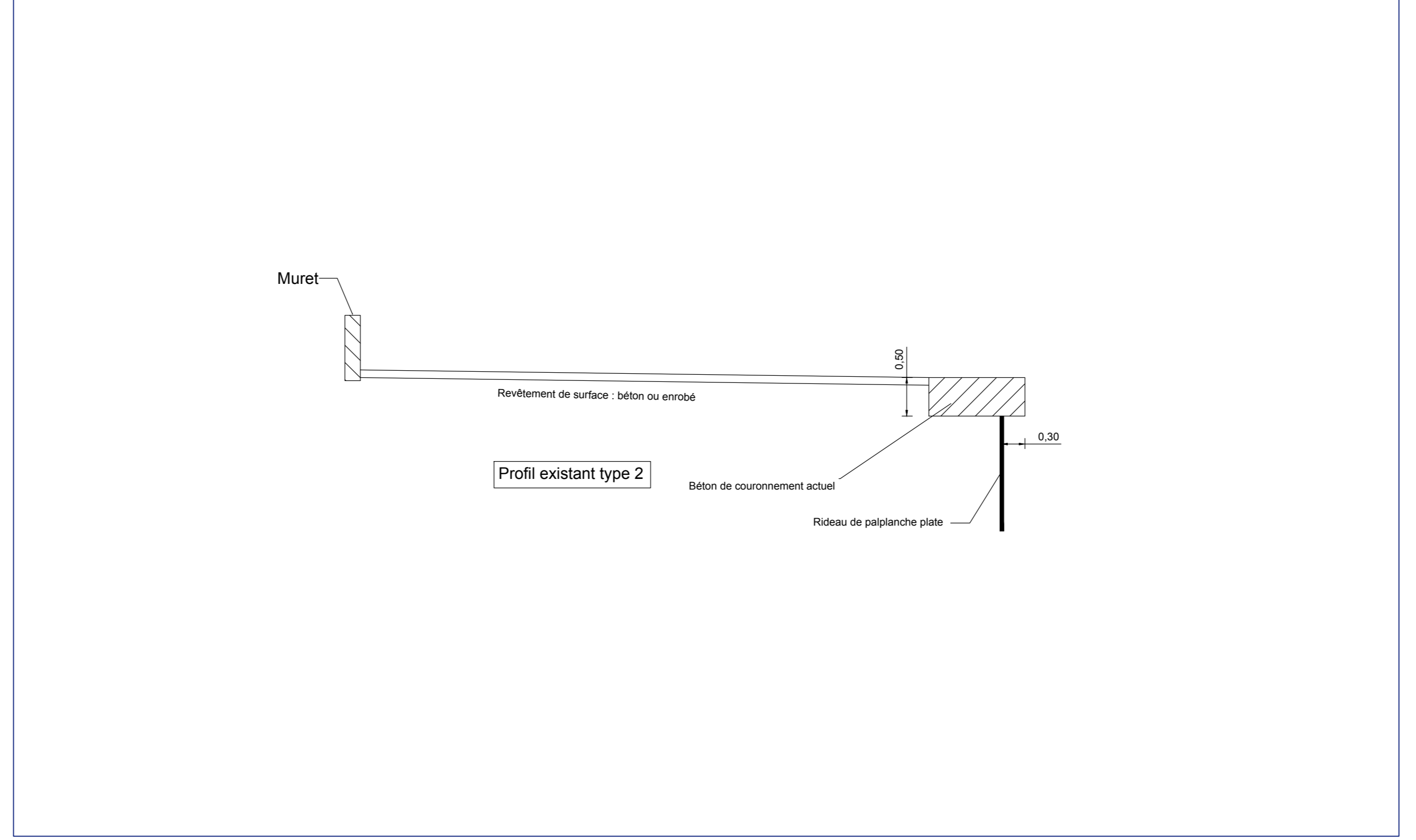
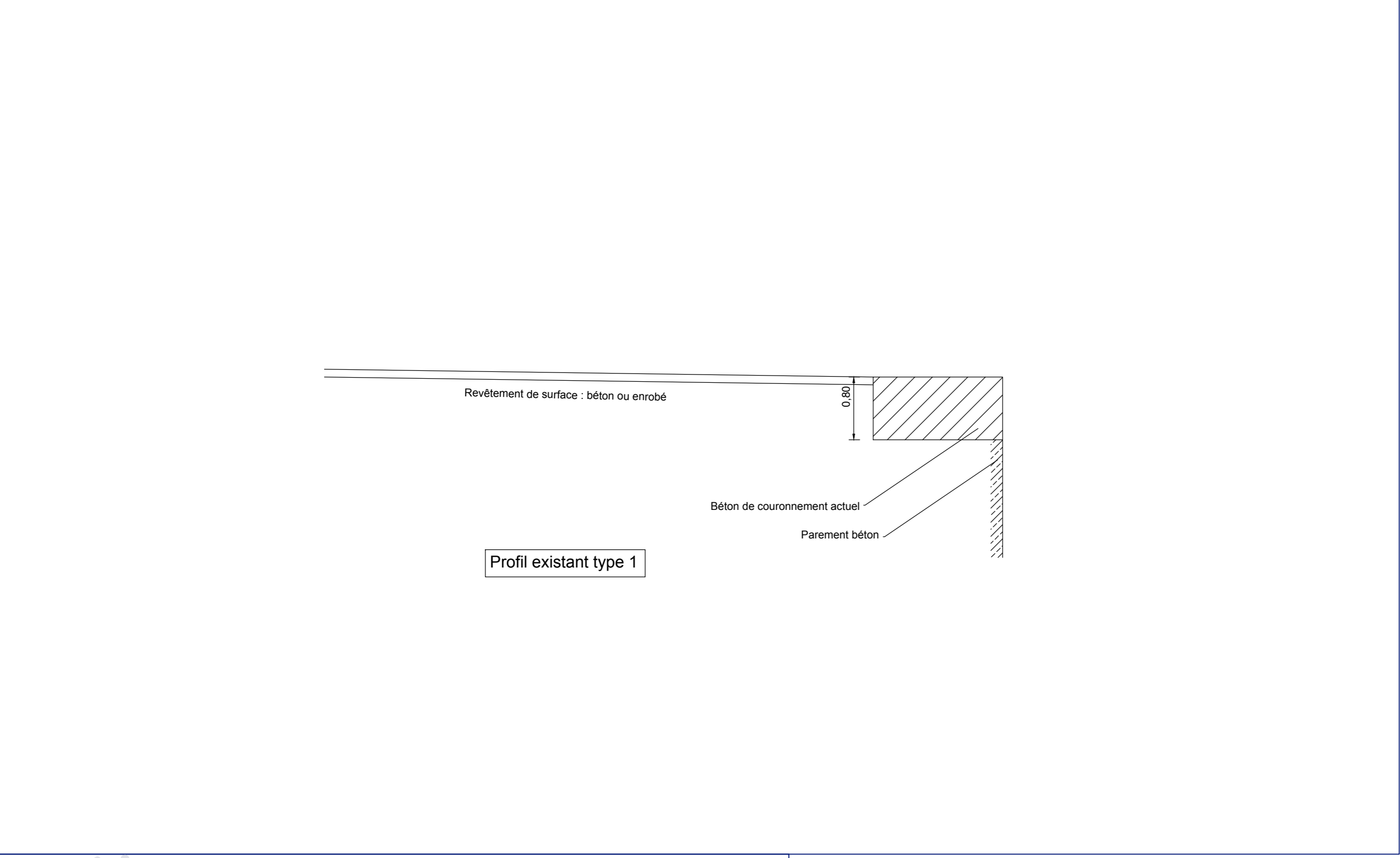
18MPL042	PRO	-	SUEZ	-	PLAN	2	A	1
projet	phase	etat	contributeur	source	type de document	n° plan	scale	version



**Profil existant 1
ech (1/50)**

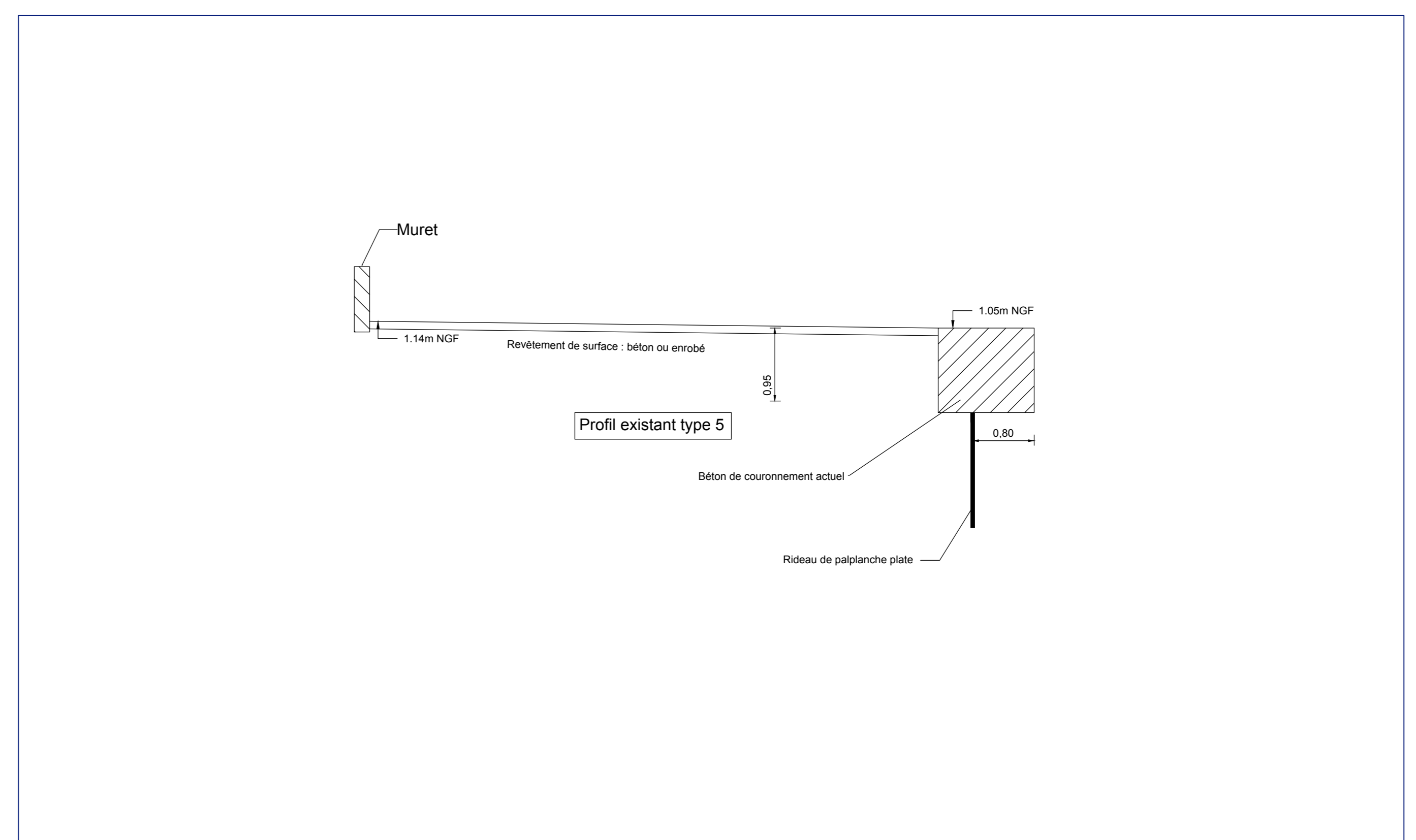
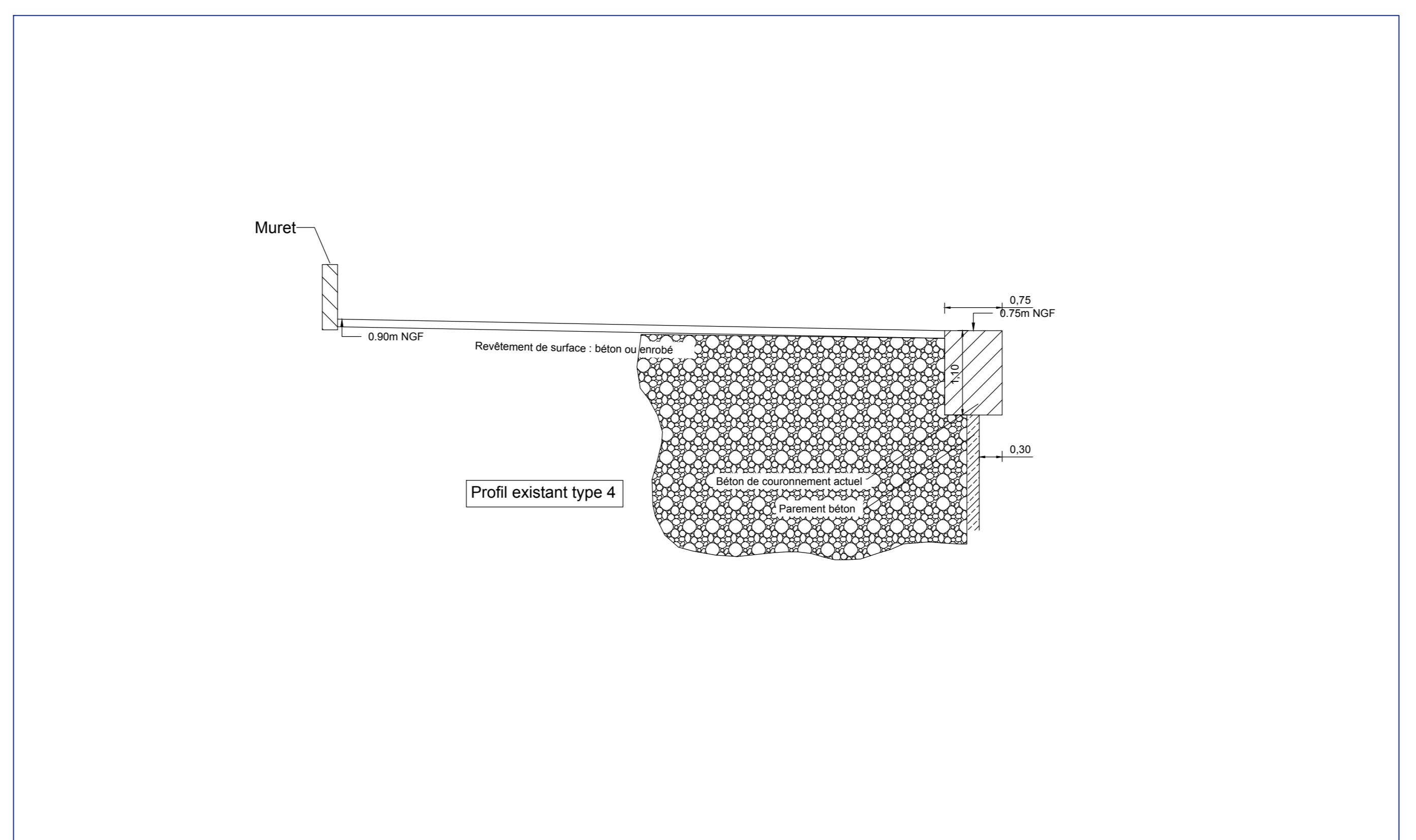
**Profil existant 2
ech (1/50)**

**Profil existant 3
ech (1/50)**



**Profil existant 4
ech (1/50)**

**Profil existant 5
ech (1/50)**



**Confortement du quai Ouest
du port de Bandol**



Le Bruyère 2000 - Bâtiment 1 - Zone du
Millénaire 650
Rue Henri Becquerel - CS79542
34961 MONTPELLIER CEDEX 2 - France

PHASE PROJET

PLAN DES PROFILS DE QUAI EXISTANTS

Int.	Date	Modification	Dessiner par	Vérifier par

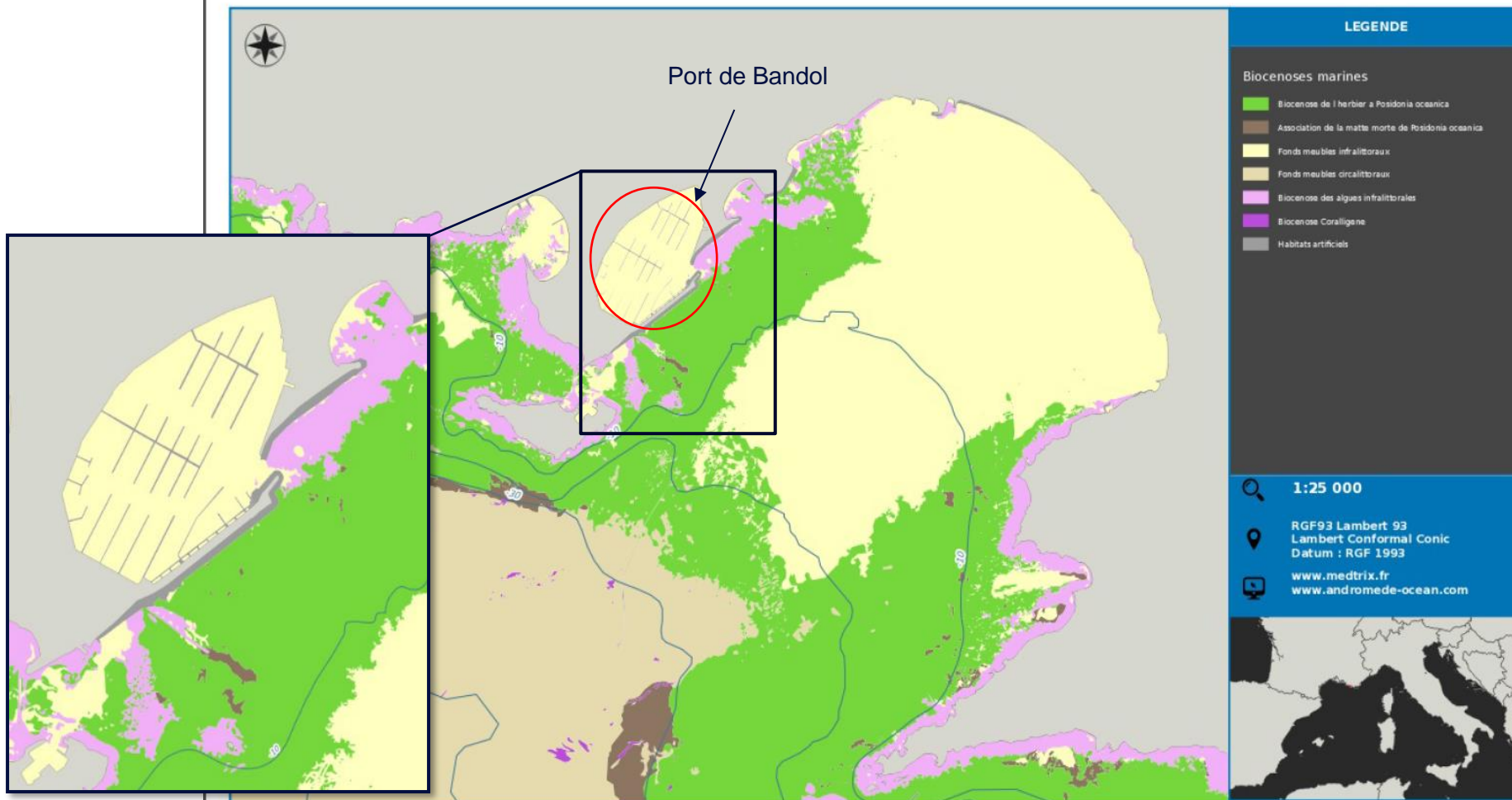
Echelle : 1/200
Fichier : 18MPL042_PRO_V1
Chef de Projet : Bastien Mariani
Fond de plan dressé par :

Annexe 6 : Localisation des sites Natura 2000



Source : geoportail.gouv.fr

Annexe 7 : Localisation des biocénoses à proximité du port de Bandol



Cette carte est issue de la plateforme cartographique pour la surveillance du milieu marin medrix.fr
This work is licensed under a Creative Commons Attribution-NonCommercial-NoDerivs 3.0 Unported License.

Source : medrix.fr

Annexe 8 : Localisation des monuments historiques et leurs abords



Source : atlas.patrimoines.culture.fr