



Figure 1 : Plan de situation du cimetière marin communal



Figure 2 : Localisation du linéaire d'enrochements à reprendre

ANNEXE 3 :
Photographies de la digue à réhabiliter

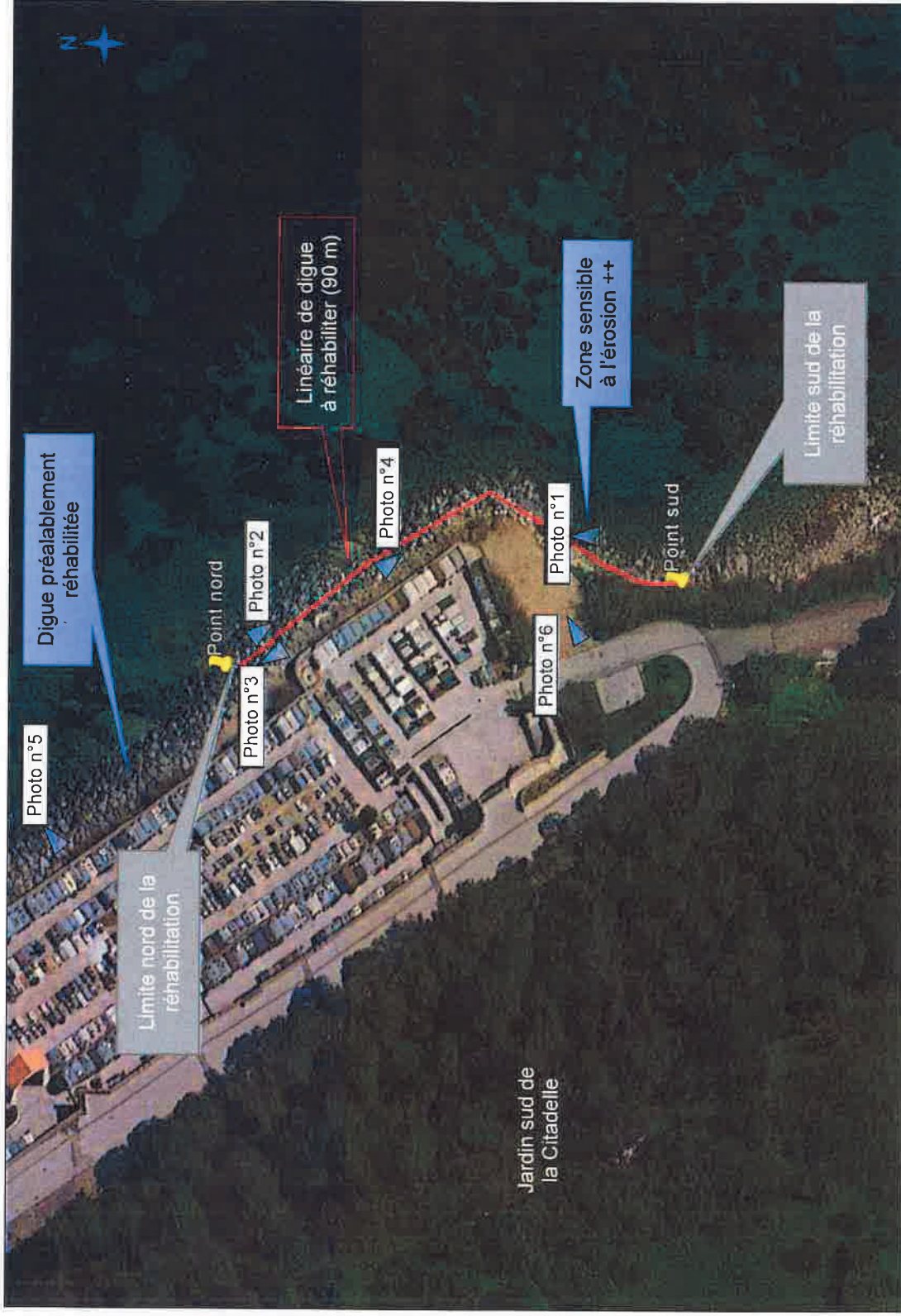


Figure 3 : Nouveau Port - Localisation des prises de vue – Google Earth



Photo n°1 – Limite sud du linéaire de digue à réhabiliter - ICTP juin 2018




Photo n°2 – Limite nord du linéaire de digue à réhabiliter - ICTP juin 2018



Photo n°3 – Enrochements actuels desordonnés - ICTP juin 2018



Photo n°4 – Sentier piétonnier à reprendre - ICTP février 2018



Photo n°5 – Cavités entre les enrochements au niveau du mur de soutènement - ICTP juin 2018



Photo n°6 – Vue vers la Citadelle depuis le parking au-dessus du cimetière - ICTP juin 2018



Photo n°7 - Pas de visibilité de la digue de protection depuis la Citadelle - Marwin Da Saar – Google Earth

ANNEXE 4 :
Plans existant / projet

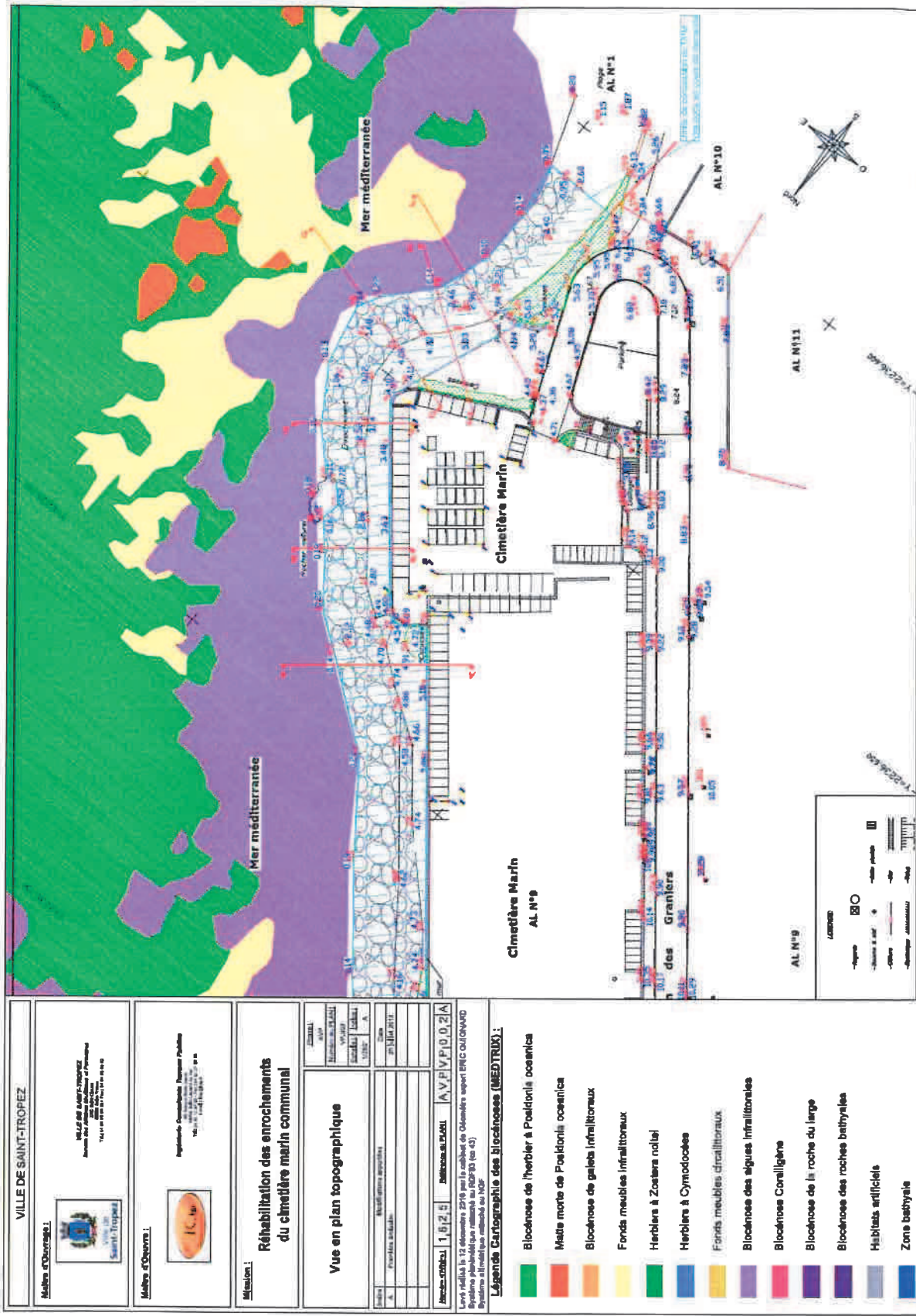


Figure 4 : Vue en plan de l'organisation actuelle de la digue de protection en enrochements du cimetière marin communal

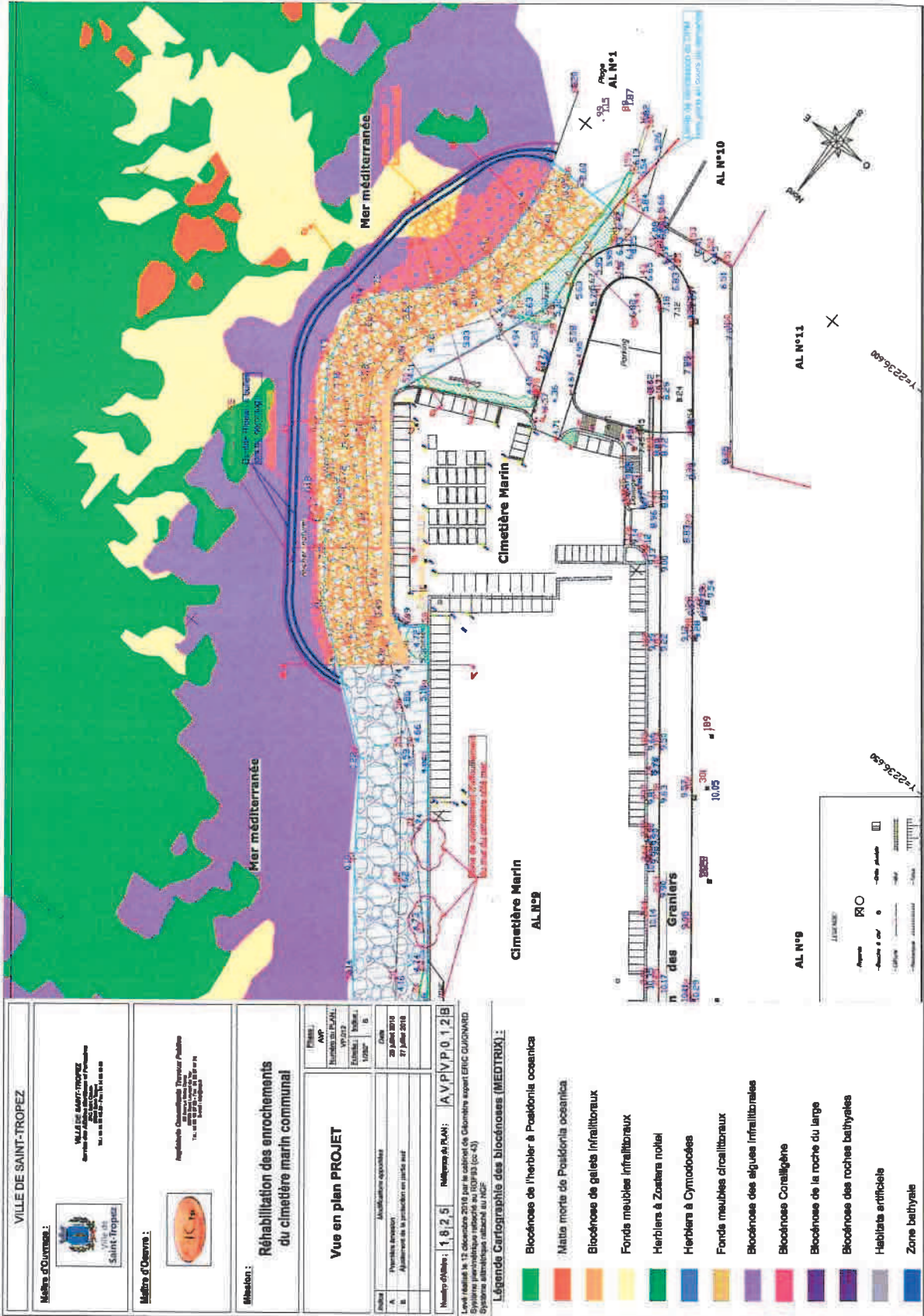


Figure 5 : Vue en plan de l'organisation projetée de la digue de protection en enrochements du cimetière marin communal

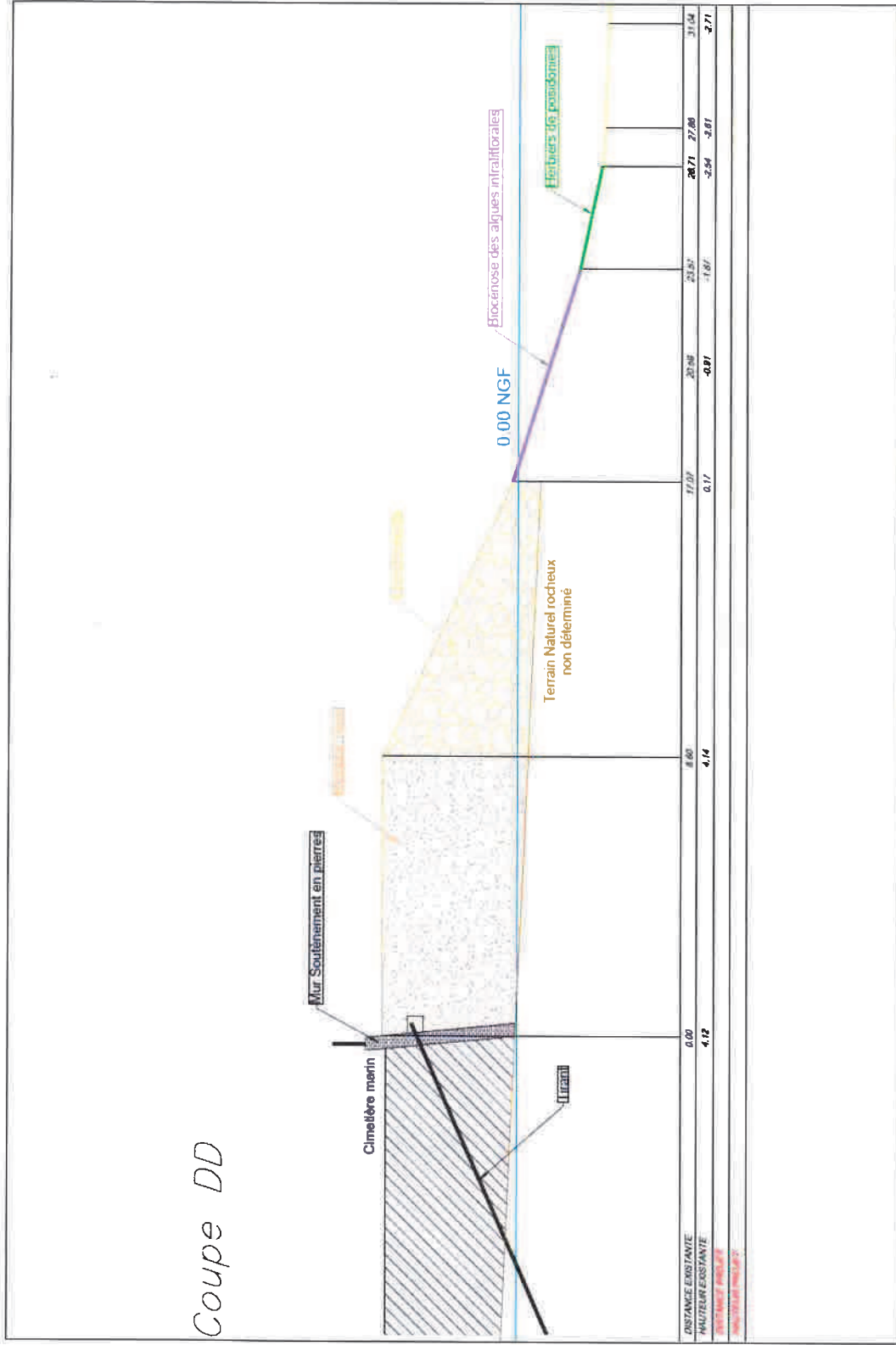


Figure 6 : Coupe type de l'organisation actuelle de la digue de protection en enrochements du cimetière marin communal

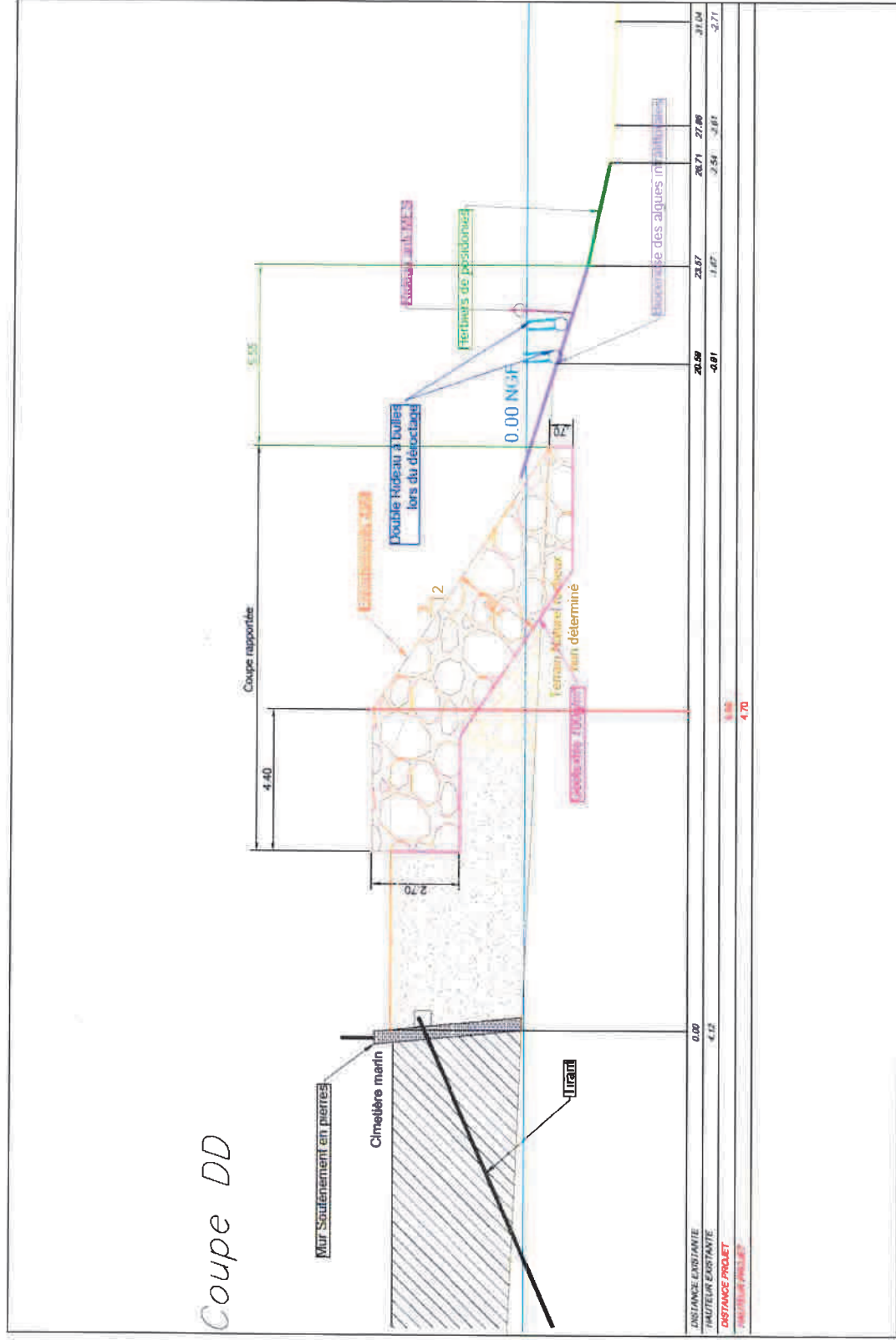


Figure 7 : Coupe type de l'organisation projetée de la digue de protection en enrochements du cimetière marin communal + mesures de protection du milieu marin

ANNEXE 6 :
**Plan de localisation des sites NATURA 2000
aux alentours de la digue du cimetière marin communal**



Figure 8 : Localisation des sites NATURA 2000 aux alentours du cimetière marin communal (distant de plus de 2,6km)