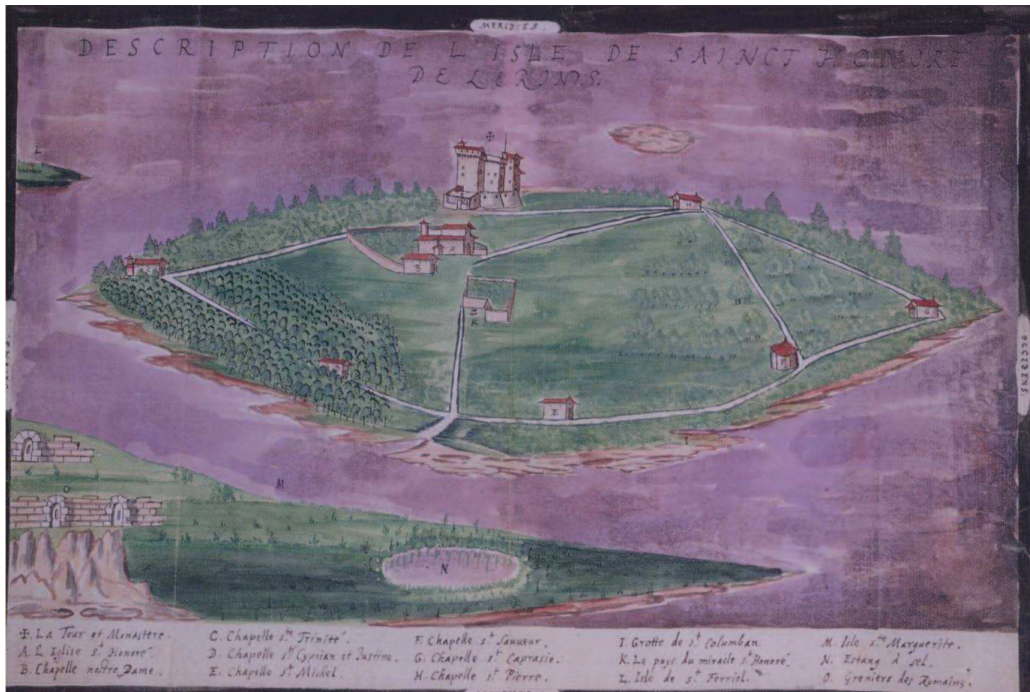
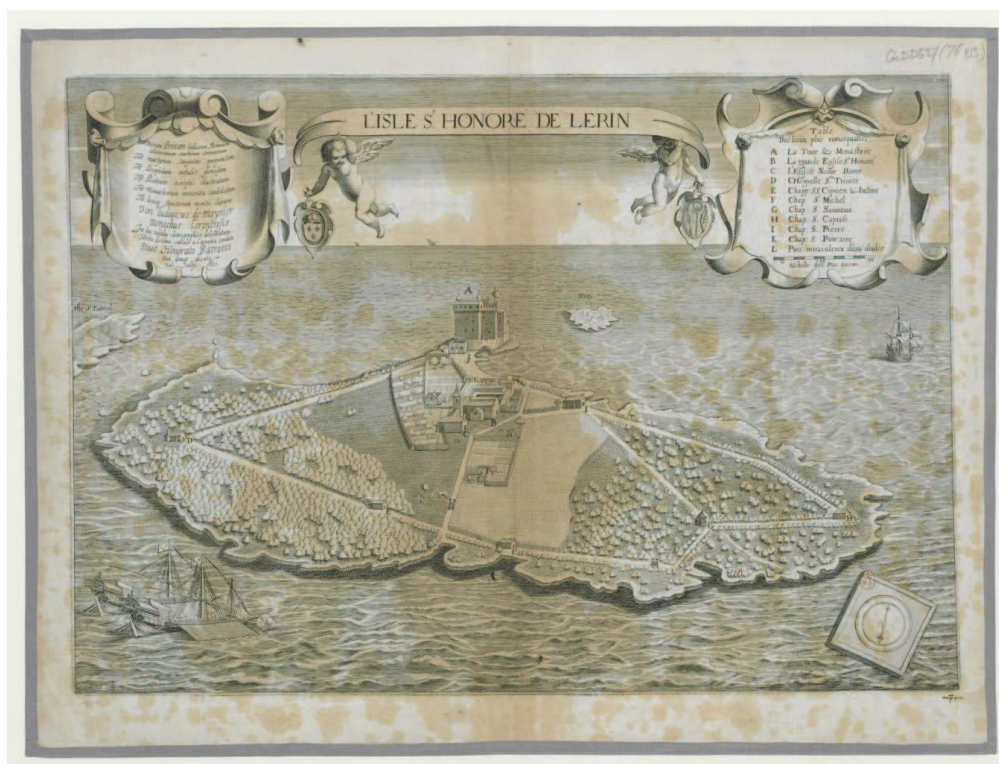


## ANNEXES

### 1. Documents graphiques



**Fig. 1 :** Description de l'île de saint Honoré de Lérins, dessin aquarellé, début du XVII<sup>e</sup> s. (Carpentras, Bibliothèque Inguimbertaine, fonds Peiresc)

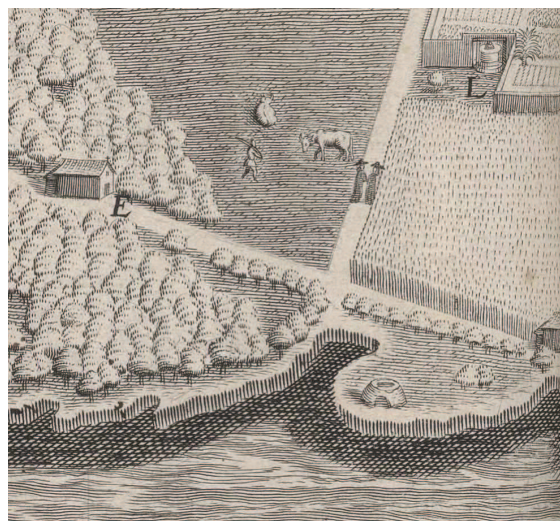


Source gallica.bnf.fr / Bibliothèque nationale de France


**Fig. 2 :** L'Isle St. Honoré de Lerin, Dom Ludovicus de Maynier et Pierre Daret, 1635 (Bibliothèque nationale de France, GE DD-627 (76RES))



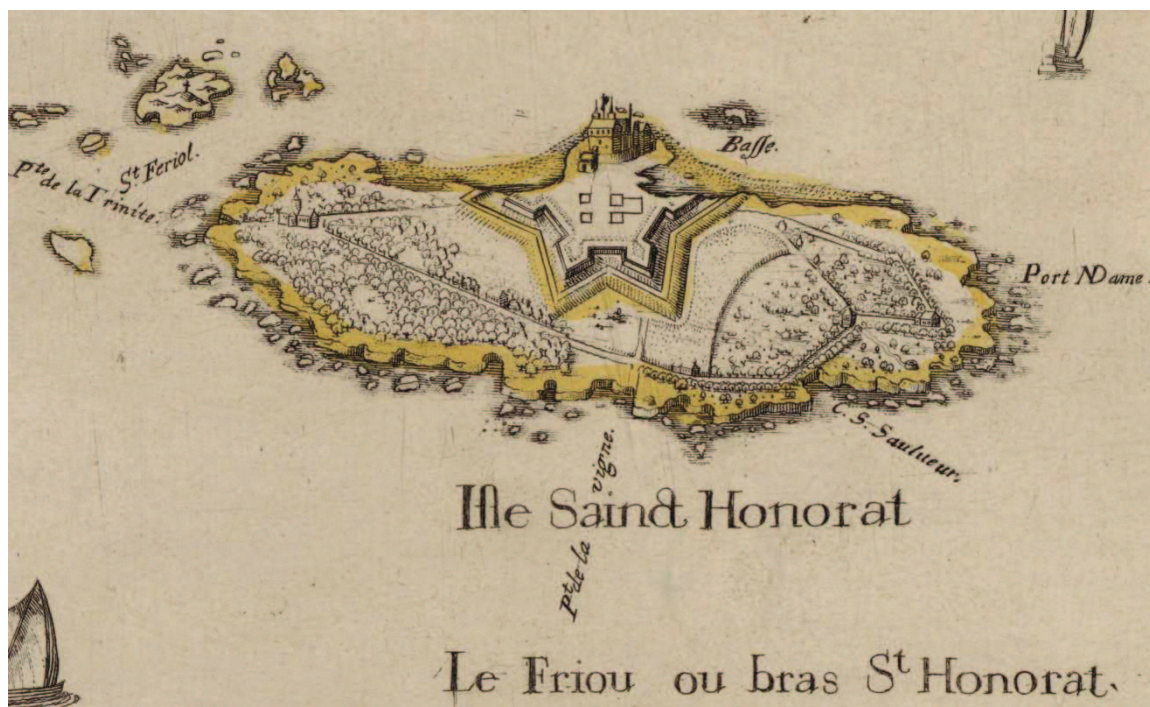
**Fig. 3 :** Détail de la fig. 1



**Fig. 4 :** *L'Isle St. Honoré de Lerin* (détail), Dom Ludovicus de Maynier et Pierre Daret, 1635 (Bibliothèque nationale de France, GE BB-246 (X, 141-142))



**Fig. 5 :** *L'Isle St. Honoré de Lerin* (détail), Dom Ludovicus de Maynier et Pierre Daret, 1635 (Bibliothèque nationale de France, GE DD-627 (76RES))

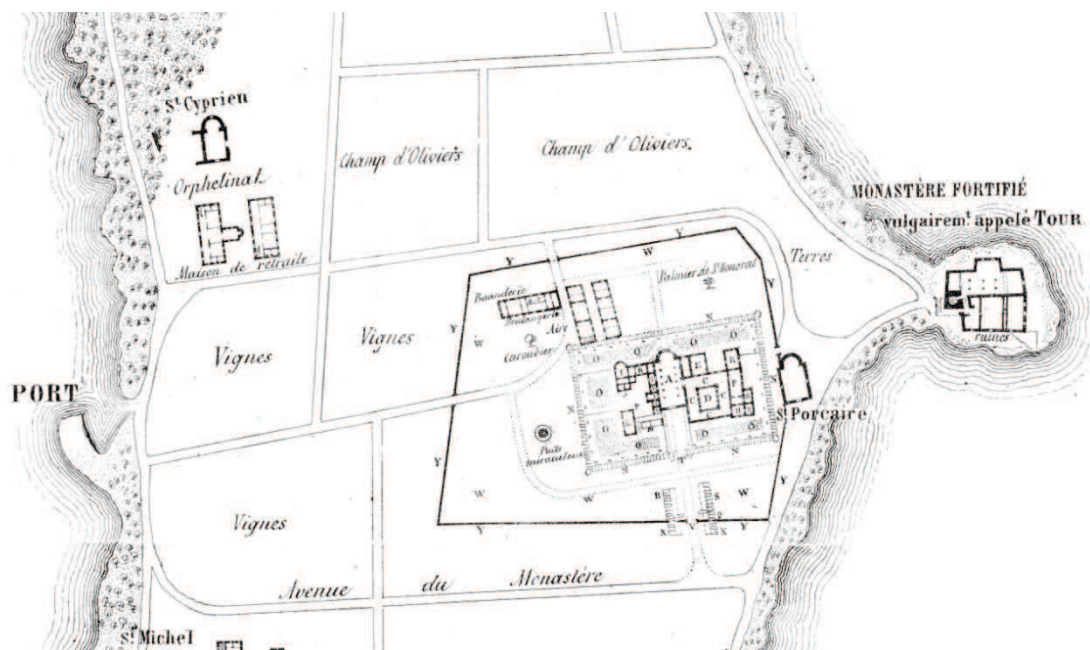


**Fig. 6 :** Description du cap de la Croix, îles Ste-Marguerite et St-Honorat (détail), C. Tassin, 1634 (Bibliothèque nationale de France, GED-5446)  
Ce document indique trois lieux d'accostage : le port de la vigne, la cale saint Sauveur (sic) et le port Notre Dame.

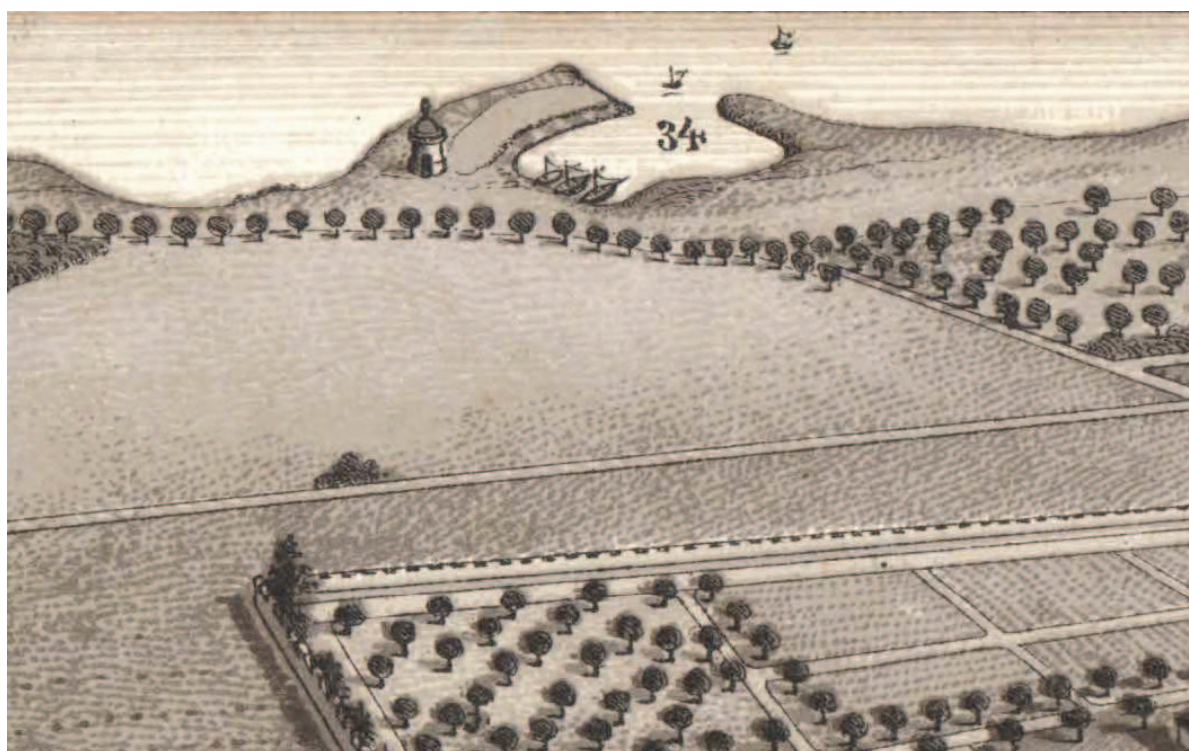


**Fig. 7 :** Cartes des Isles de Lérins (détail), 1720 (Service historique de la Défense, fort de Vincennes, 1M1080 pièce 32)

Cette carte indique cinq cales permettant d'aborder l'île Saint-Honorat. Le "Mémoire raisonné sur l'île Saint-Honorat" accompagnant cette carte les décrit ainsi :  
« Tout son rivage est de roc, s'avancant loin en mer presque à fleur d'eau, inaccessible à toute sorte de bâtiment, ni aiant que les chaloupes qui puissent y aborder aux cinq petites cales, dans les rochers, qui ont fort peu d'eau, scavoit : La calle nommée Port St Honorat, cotte 1 ; celle St Pierre, cotte 2 ; celle St Salvador, 3 ; celle nommée le Port de la Vigne, cotte 4 ; et celle des pins, cotte 5. »



**Fig. 8 :** Carte topographique de l'île Saint-Honorat de Lérins (détail), 1871, Dom Marie Symphorien Gaillemin, (Archives de l'Abbaye de Lérins, Série S)



**Fig. 9 :** Vue de l'Abbaye de Lérins, île Saint-Honorat (détail), 1884, Laurent Viannay (Archives de l'Abbaye de Lérins, série S)



**Fig. 10** : Le port de l'île Saint-Honorat dans les années 1880, photographie de Jean Gilletta (Archives de l'Abbaye de Lérins, série S)



**Fig. 11** : détail du document précédent




**Fig. 12** : Le port de l'île Saint-Honorat, carte-postale, avant 1903 (Archives de l'Abbaye de Lérins, série S, SH02 PI62 001 r°)



**Fig. 13** : Le port de l'île Saint-Honorat, carte-postale, avant 1907 (Archives de l'Abbaye de Lérins, série S, SH01 PI24 002 r°)



**Fig. 14** : Le port de l'île Saint-Honorat, carte-postale, avant 1907 (Archives de l'Abbaye de Lérins, série S, SH01 PI25 002 r°)



**Fig. 15** : Le port de l'île Saint-Honorat, carte-postale, 1<sup>er</sup> quart du XX<sup>e</sup> s. (Archives de l'Abbaye de Lérins, série S, SH01 PI24 001 r°)



**Fig. 16** : Le port de l'île Saint-Honorat, carte-postale, avant 1918 (Archives de l'Abbaye de Lérins, série S, SH01 PI25 001 r°)



**Fig. 17** : Le port de l'île Saint-Honorat, carte-postale (Archives de l'Abbaye de Lérins, série S, SH01 PI25 003 r°)





**Fig. 18** : Le port de l'île Saint-Honorat, photographie de Charles Cresp, Années 1930 (Archives de l'Abbaye de Lérins, série S)



**Fig. 19** : détail du document précédent



**Fig. 20 :** Carte postale, Ferrania, environ 1950 (Archives de l'Abbaye de Lérins, série S)



**Fig. 21 :** détail du document précédent  
On peut observer sur cette photographie que les deux digues construites en 1893 ne sont pas encore protégées à l'extérieur par des enrochements



**Fig. 22** : Visite de l'impératrice d'Annam, Nam Phuong, 10 septembre 1949  
(Archives de l'Abbaye de Lérins, série S)



**Fig. 23** : Arrivée de la statue de Notre-Dame d'Espérance, 26 juin 1949  
(Archives de l'Abbaye de Lérins, série S)