



500 m

© IGN 2017 - [www.geoportail.gouv.fr/mentions-legales](http://www.geoportail.gouv.fr/mentions-legales)

Longitude : 4° 59' 53" E  
Latitude : 43° 24' 25" N

Plan de situation au 1:25 000 de la zone d'emprise du projet d'ombrière photovoltaïque sur la commune de Port de Bouc





Emplacement des photographies

**Photo #1 –**





**Photo #2 – 17 / 07 / 2016**



17.07.2016

Photo #3 – 23 / 02 / 2016



23.02.2016



**Photo #4 – 28 / 07 / 2016**

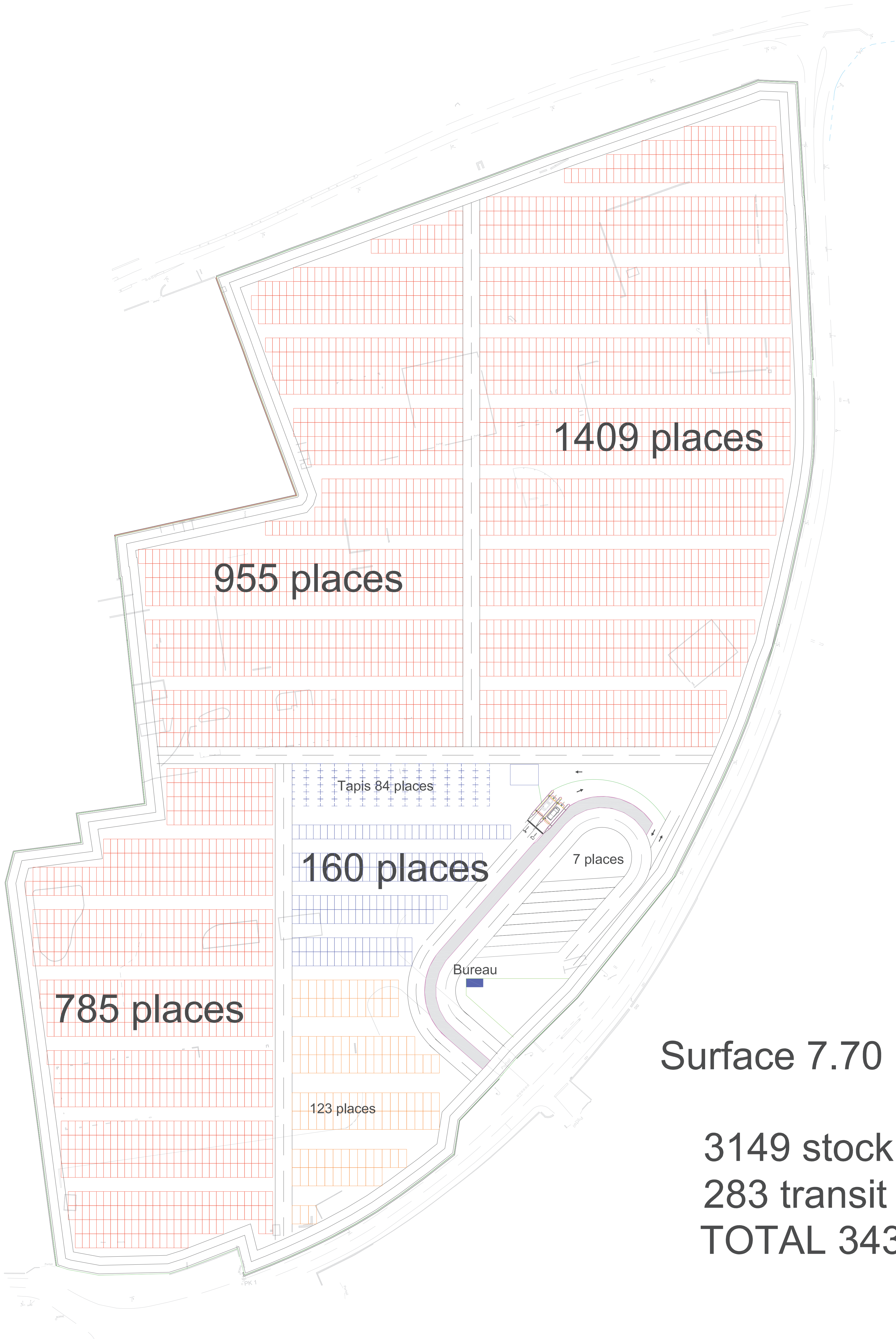
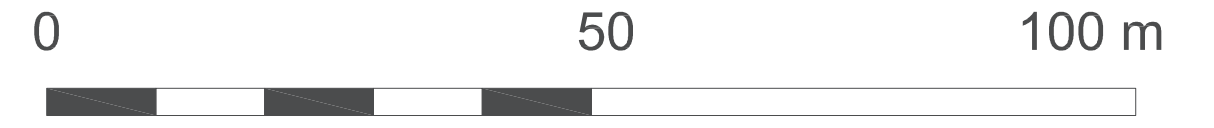
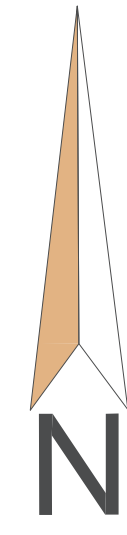




# PLAN de PORT DE BOUC

Plan des surfaces  
Port De Bouc V.1a.dwg

Service Méthodes - Groupe CAT  
49 quai Alphonse Le Gallo  
92100 Boulogne-Billancourt - FRANCE  
Tel : +33 (1) 47 12 81 94



**Surface 7.70 ha**

**3149 stock  
283 transit  
TOTAL 3432**





© IGN 2017 - [www.geoportail.gov.fr/mentions-legales](http://www.geoportail.gov.fr/mentions-legales)

Longitude : 4° 59' 58" E  
Latitude : 43° 24' 25" N

Plan des abords du projet à l'échelle 1:5000ème