



BASSINS VERSANTS EN DÉSÉQUILIBRE QUANTITATIF


DONNÉES : MARS 2026





En savoir plus


-  Sous-bassin sur lesquels des actions de préservation des équilibres quantitatifs sont nécessaires pour tout ou partie du territoire pour l'atteinte du bon état
-  Sous-bassin sur lesquels des actions sont nécessaires pour tout ou partie du territoire pour résorber les déséquilibres quantitatifs et atteindre le bon état

Territoire classé en Zone de Répartition des Eaux

 ZRE Superficielle

 ZRE Souterraine

 Cours d'eau

 Affluent principal

NB: au sein de ces sous-bassins, les cours d'eau du Rhône et de la Durance ne sont pas considérés en déséquilibre quantitatif.

