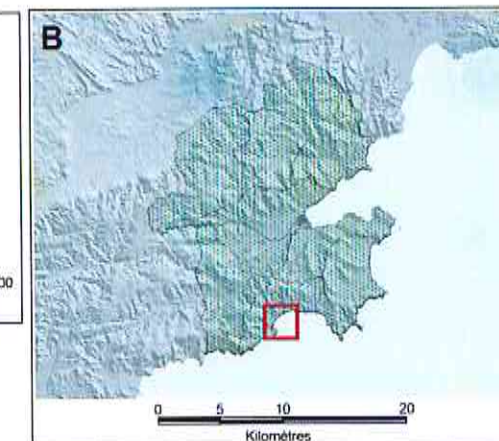
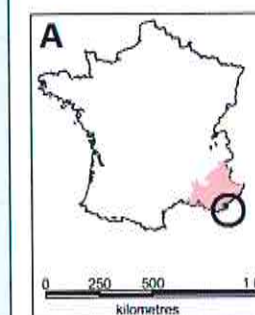


Annexe 2 Plan de situation

A : Département du Var (83)

B : Territoire de la communauté de communes
du golfe de Saint-Tropez



C : Baie de Cavalaire



Echelle : 1 / 16 000 ème
Sources : SCAN25 © IGN, 2012
Conception : Bérangère Casalta - Obs. marin - Nov. 2014

Annexe 4 Plan du projet

Zones concernées par le projet

-  Plages à recharger
-  Zone à draguer



Echelle : 1 / 16 000 ème
Sources : BDORTHO © IGN, 2011
Conception : Bérangère Casalta - Obs. marin - Nov. 2014