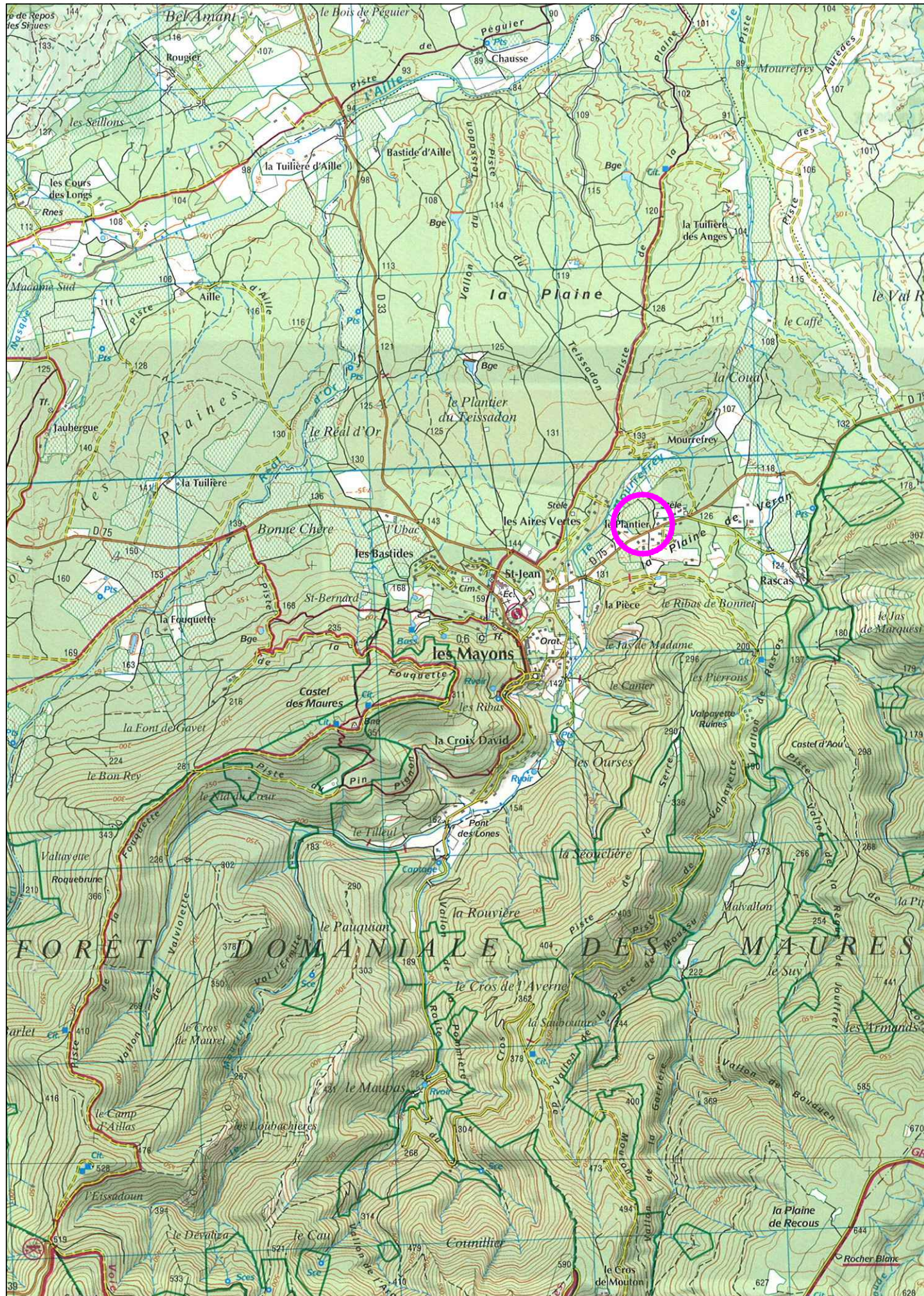
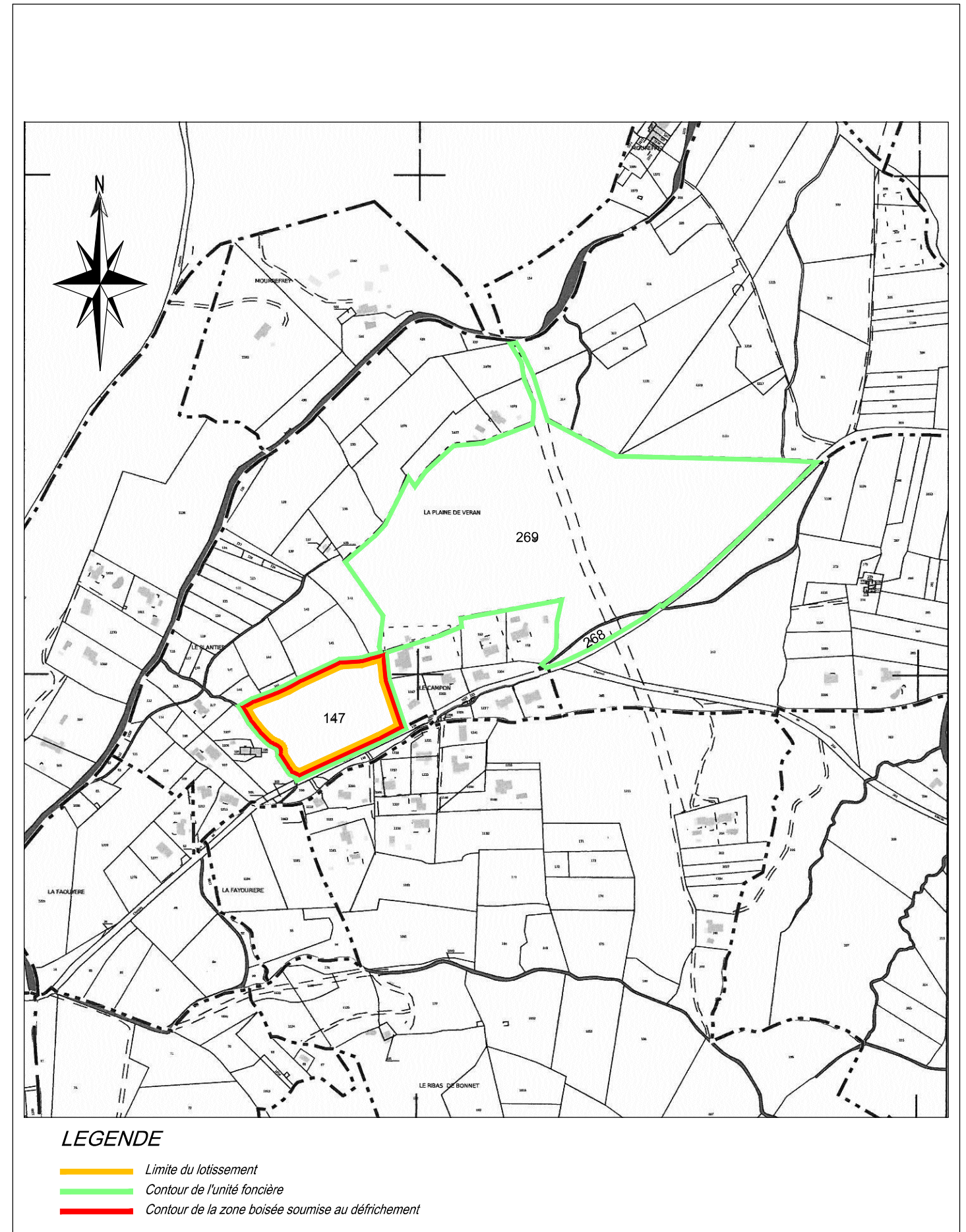





SITUATION AU 1/25000



SITUATION CADASTRALE AU 1/5000



LEGENDE

-  Limite du lotissement
-  Contour de l'unité foncière
-  Contour de la zone boisée soumise au défrichement