


* Territoire à Risque Important d'inondation

 Zonage TRI


** Stratégie Locale de Gestion des Risques d'Inondation

 SLGRI Rhône


 SLGRI des affluents Rive Gauche du Rhône

 SLGRI de la Durance et affluents

 SLGRI du territoire fleuves Côtiers - Métropole AMP

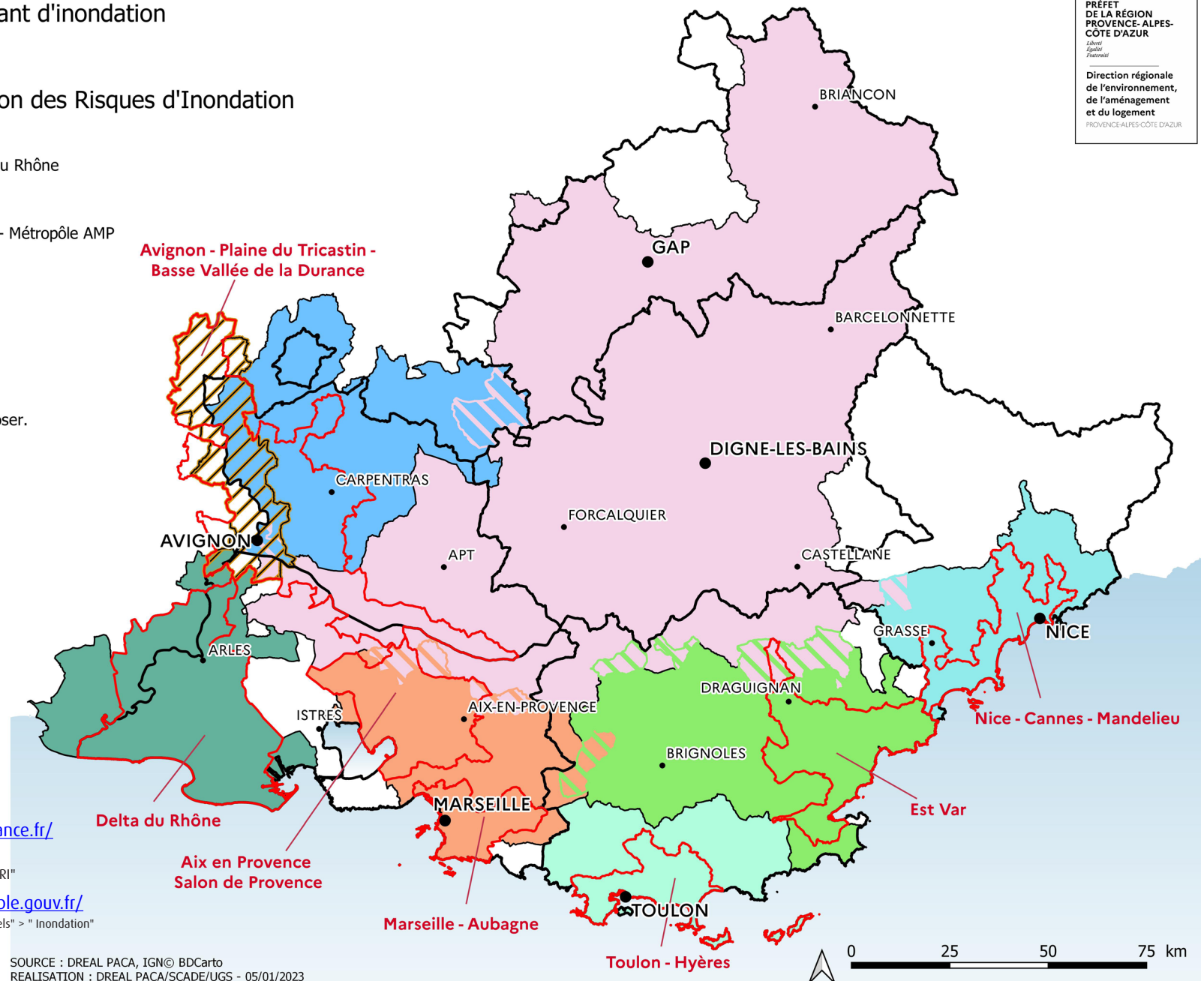
 SLGRI du territoire Est-Var

 SLGRI du territoire Toulon-Hyères

 SLGRI du territoire de Nice

 SLGRI du territoire Delta du Rhône

Remarque : Les SLGRI peuvent se superposer.



POUR EN SAVOIR PLUS

- <http://www.rhone-mediterranee.eafrance.fr/>

Rubrique "Gestion de l'eau" > "Gestion des risques d'inondations" > "Cartographie des TRI"

- <http://www.paca.developpement-durable.gouv.fr/>

Rubrique "Prévention des risques" > "Risques naturels" > "Inondation"

SOURCE : DREAL PACA, IGN© BDCartho
REALISATION : DREAL PACA/SCADE/UGS - 05/01/2023