




BILAN DE LA COUVERTURE DES PLANS DE PREVENTION DES RISQUES NATURELS (PPRN)

Données : Aout 2024



Couverture PPRN

-  Commune couverte par au moins un PPRN en vigueur (469)
-  Commune couverte par au moins un PPRN en cours d'élaboration ou de révision (104)
-  Commune non couverte par un PPRN (430)

* Les différents types de PPRN :

- Monorisques :
 - > Inondation
 - > Mouvements de terrain
 - > Incendie de forêt
 - > Séisme
 - > Avalanche
- Multirisques (au moins 2 aléas naturels)

PARTENAIRE DE LA DREAL



POUR EN SAVOIR PLUS

- <http://www.paca.developpement-durable.gouv.fr/>
Rubrique "Prévention des risques" > "Risques naturels"
- <http://www.developpement-durable.gouv.fr/>
Rubrique "Prévention des risques" > "Risques naturels et ouvrages hydrauliques"
- <http://Observatoire-regional-risques-paca.fr>
L'observatoire régional des risques majeurs de PACA
- <http://www.georisques.gouv.fr/>
- <https://www.gouvernement.fr/risques/risques-naturels>

Sources : ©IGN BDcarto, Base nationale des données d'avancement des procédures, issues des services déconcentrés, ORRM, DREAL PACA®
Réalisation : DREAL PACA/SCADE/UGS - 22/08/2024

