


# POLLUTION DE L'AIR ET PLANS DE PROTECTION DE L'ATMOSPHÈRE (PPA)

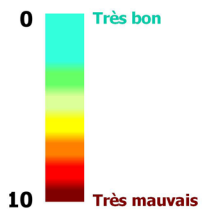
Données : 2022

Plan de Protection de l'Atmosphère

 approuvé

 en cours de révision

Niveaux annuels des polluants dioxyde d'azote NO<sub>2</sub>, Ozone O<sub>3</sub>, et particules fines en suspension PM<sub>2,5</sub> et PM<sub>10</sub> issus de la modélisation du territoire Provence-Alpes-Côte d'Azur par année sur les 5 dernières années.



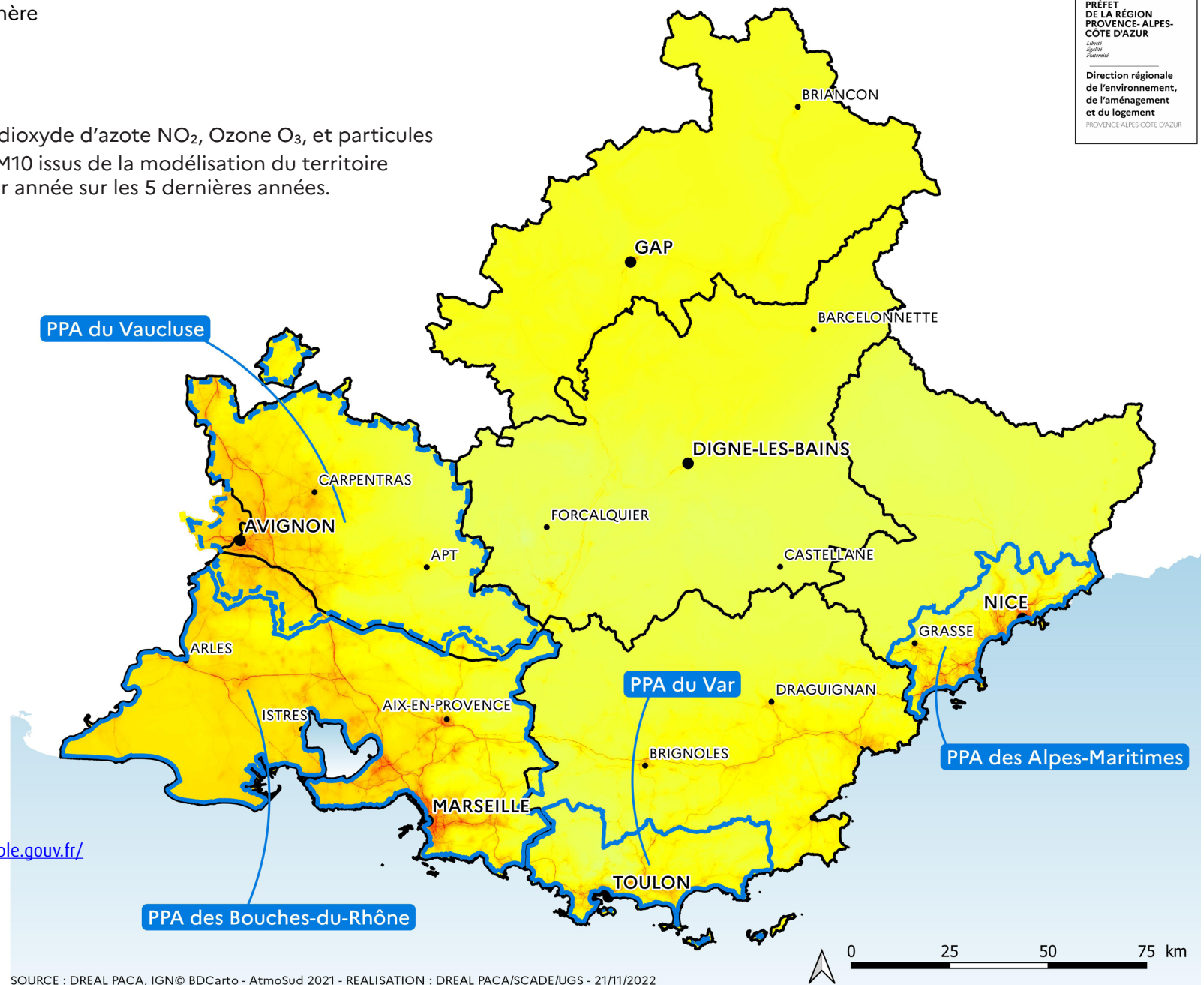
PARTENAIRE DE LA DREAL  
**AtmoSud**  
Qualité de l'Air  
Provence - Alpes - Côte d'Azur

POUR EN SAVOIR PLUS

• <https://www.atmosud.org/>

• <http://www.paca.developpement-durable.gouv.fr/>

Thématique "Air"



SOURCE : DREAL PACA, IGN © BDCarto - AtmoSud 2021 - REALISATION : DREAL PACA/SCADE/UGS - 21/11/2022

  
PRÉFET  
DE LA RÉGION  
PROVENCE-ALPES-  
CÔTE D'AZUR  
*Liberté  
Égalité  
Fraternité*  
Direction régionale  
de l'environnement,  
de l'aménagement  
et du logement  
PROVENCE-ALPES-CÔTE D'AZUR