
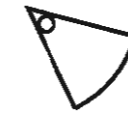
 Périmètre de l'unité foncière - Superficie 9 634m²
 Emprise du défrichement - Superficie 7 243m²

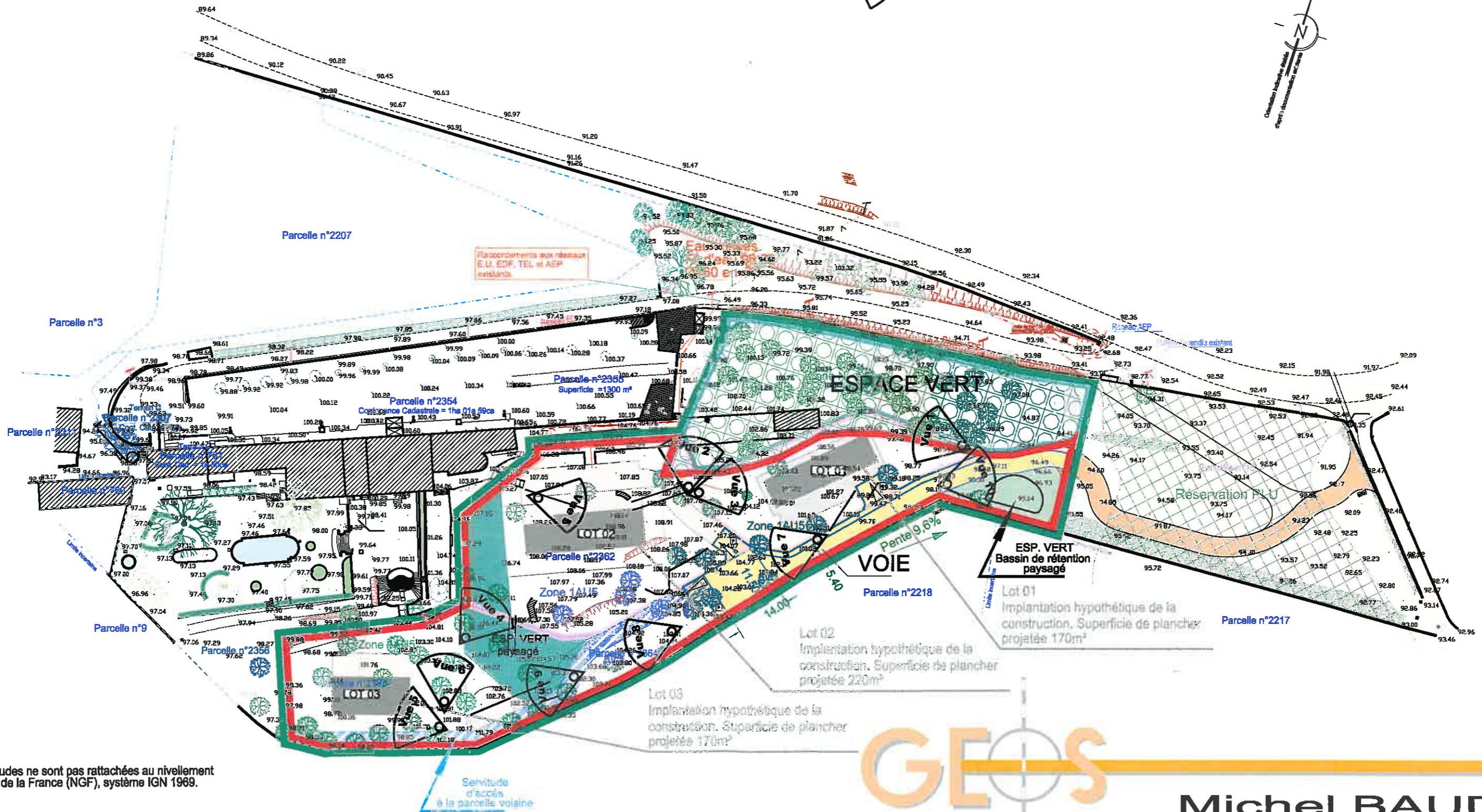
PLAN DE MASSE

Echelle 1 / 1 000

Projet du 13/01/2014



Prises de vue du 08/01/2014



Les altitudes ne sont pas rattachées au nivellement général de la France (NGF), système IGN 1989.

-  EBC
-  RESERVATION FIGUREE AU P.L.U.



Société d'Exercice Libéral Par Actions Simplifiées
 - Bât. A2, Centre Vie AGORA, BP 1022 - 13781 Aubagne cedex - Tel 04-42-18-66-99 - Fax 04-42-18-66-98 -
 - Résidence "Le Sellon" Avenue Guillaume Dulac - 13600 La Ciotat - Tel 04-42-08-48-20 - Fax 04-42-18-66-98 -
 Adresse Email : contact@cabinetgeos.fr