







Département des Hautes-Alpes
COMMUNE D'EMBRUN

Lieu-dit : "La Gardette"

Aménagement de la parcelle F 1172 en zone 1AUd

Lotissement "Costebelle"

PLAN DES ABORDS DU PROJET

-  Application cadastrale donnée à titre indicatif.
-  Limite de zonage au PLU.
-  Espace Boisé Classé.
-  Périmètre du lotissement.
-  Limite de lot.
-  Périmètre de la zone à défricher dans le cadre de l'aménagement du lotissement (superficie: 8459 m²).

Référence dossier: 2019-264

Echelle du dessin:
1/2000

Système de coordonnées RGF 93 - CC45
 (rattachement par GPS à partir du réseau d'antennes fixes TERIA)

Nivellement rattaché au N.G.F.
 (rattachement par GPS à partir du réseau d'antennes fixes TERIA)
 (Equidistance des courbes: 1.00 mètre)



SCP Jacques POTIN, Géomètre-Expert
 Les Hespérides A2 -22 Av. Charles de Gaulle
 05200 EMBRUN
 Tél: 04-92-43-00-45 - Fax: 04-92-43-52-16
 Mail: potin.geometre@wanadoo.fr

A	11/03/2020	LBD	Projet	JPN
Indice	Date	Dessiné par	Modifications-Observations	Contrôlé par

