


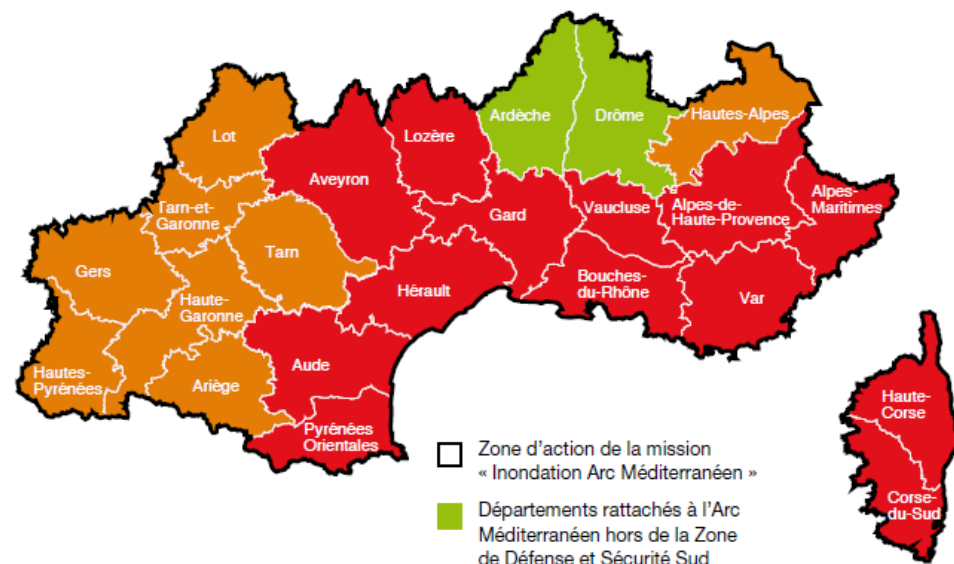


Liberté • Égalité • Fraternité
RÉPUBLIQUE FRANÇAISE

DREAL
PROVENCE-ALPES
CÔTE D'AZUR



MISSION INTERREGIONALE INONDATION SUR L'ARC MÉDITERRANÉEN



- Zone d'action de la mission « Inondation Arc Méditerranéen »
- Départements rattachés à l'Arc Méditerranéen hors de la Zone de Défense et Sécurité Sud
- Départements rattachés à l'Arc Méditerranéen appartenant à la Zone de Défense et Sécurité Sud
- Autres Départements de la Zone de Défense et Sécurité Sud également exposés à des pluies intenses et des inondations rapides

Club risques Occitanie
14 décembre 2018



Stratégie zonale inondation

Inscrire l'action dans la durée

Autour de 5 axes stratégiques

- ⌚ Axe I - Renforcer l'information préventive et développer la culture du risque ;
- ⌚ Axe II - Développer le partage d'expérience et la montée en compétences des acteurs;
- ⌚ Axe III - Aider au développement de l'anticipation locale des crises et en tirer des enseignements pour l'avenir ;
- ⌚ Axe IV - Favoriser l'innovation et l'expérimentation de nouveaux outils et démarches pour améliorer la performance de la prévention des risques ;
- ⌚ Axe V - Assurer une expertise, un accompagnement et un appui technique thématique auprès des acteurs du territoire pour mieux appréhender les risques d'inondation

Consultation à venir de décembre 2018 à février 2019

Approbation avril 2019



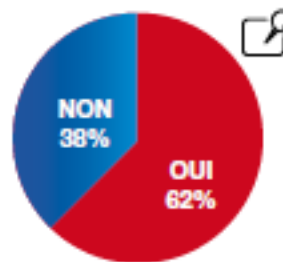
BILAN DE L'ÉVALUATION 2018

auprès des bénéficiaires
de l'intérêt des productions de la mission
interrégionale « Inondation Arc Méditerranéen »

RÉSULTATS

Question n°1 : « Avez-vous connaissance de la mise en place d'une mission interrégionale de coordination de la prévention des risques d'inondation sur l'arc méditerranéen depuis juin 2017 ? »

- une mission plutôt connue (62 %)



EN RÉSUMÉ



- Intérêt reconnu des productions présentées.
- Poursuite leur promotion nécessaire – nombre d'acteurs découvrent les outils et indiquent souhaiter les utiliser.

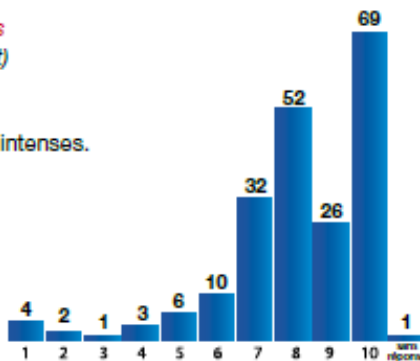
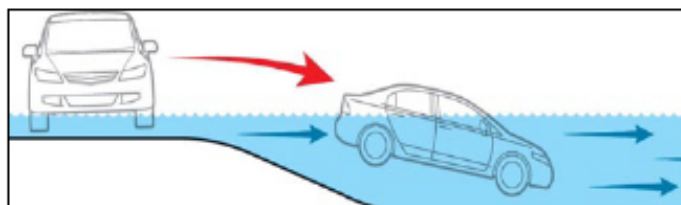
Cette enquête permet de disposer de premiers indicateurs sur l'intérêt d'une sélection de livrables produits dans le cadre de la mission. Malgré sa jeunesse, la mission commence à être connue mais ses productions méritent d'être largement diffusées. Les personnes interrogées reconnaissent l'intérêt des productions réalisées et souhaitent s'en saisir en local.

Ces premières tendances et l'expression des besoins par les bénéficiaires seront utiles pour améliorer les prochaines productions de la mission interrégionale « Inondation Arc Méditerranéen ».

Ce type d'enquête sera renouvelé périodiquement afin de mesurer l'évolution de ces premières tendances et d'écouter les bénéficiaires quant à leurs attentes.

Question n°4 : Pouvez-vous qualifier votre intérêt pour une sélection d'outils développés par la mission interrégionale « inondation arc méd. » ? (1 – faible intérêt à 10 – fort intérêt)

n°4-A : Clip sur les bons comportements en voiture en cas de pluies intenses.





Productions publiées récemment (< 1 mois)

Diaporama « visuels inondation » arc méditerranéen

Film « drone » exercice Argens du 27 novembre 2018

Affiche A3 « parking » français et anglais

Affiche « bons comportements » en anglais

Bande annonce documentaire
« regards d'enfants »

Livrables « tsunami arc méd. »

Rapport de synthèse « volet inondation »
Des DDRM-DICRIM-PCS





Productions dont la publication est à venir (début 2019)

Livrables de l'étude « ruissellement »

Recueil de bonnes pratiques « campings »

Étude inter-PAPI

Retour sur la formation test « un élu parle aux élus »

1^{er} pilote de la série de clips chocs « bons comportements »

1^{er} pilote de la série de « questions-réponses inondation arc méd. »



GT Tsunami « Arc Méditerranéen »

Livrables produits :

- deux versions d'une fiche à l'attention des populations (version française et version anglaise)
- une fiche type « tsunami » pour le DICRIM
- une fiche réflexe PCS et son annexe détaillée
- une fiche de visite de terrain relative à la commune de Sausset Les Pins.
- une fiche de synthèse suite à un exercice tsunami conduit sur Cannes le 5 novembre 2018.

Mediterranean arc Tsunami risk

Did you know ?
The Mediterranean arc, coastal region, could be exposed to tsunami generated by strong earthquakes off the coast of France, Italy and Maghreb. The beaches, the ports and the urban zones closest to the sea could be impacted.

Anticipate to react quickly !

- Learn to recognize the previous signs announcing a tsunami.
- Identify by yourself the quickest way to join the highest land point.
- Think of putting your family in security by preparing an emergency kit and a family procedure.

Alerts to the population

In case of a tsunami, the best reflex is to put yourself in safety, on the high level land points, without waiting, taking with you the emergency kit, and this, for several hours, because the first tsunami wave is not often the highest.

- Sirens.
- Automatic alert messages.
- Directives given by the municipal police and beach life guards.

Previous signs of a tsunami :

- A powerful or prolonged earthquake
- An abnormal variation of the sea level
- A deafening and unusual noise

Evacuate immediately the coastal areas without waiting for the official alerts !

Tsunami: good manners to adopt !

- Join immediately the high level land points by foot.
- Go quickly by foot far away from the coastal areas (beach, port ...) until you reach a high level land spot.
- Climb up to second or the third floor of a building.
- Climb up a tree in case of no other solution.
- Respect the directives given by the authorities.
- Don't drive.
- If you are sailing at sea, go to the large.
- Stay at a safety place until the authorities declare the end of the danger, which could take many hours.

THE EMERGENCY KIT Think about it TODAY !

Personalize the content of your emergency kit according to personal needs. Put it away in a place accessible to all the members of the family.

The emergency kit must be equipped with medicines, food and information equipment :

<input type="checkbox"/> Water, long conservation food	<input type="checkbox"/> Candles, matches/lighters, cigarette lighter
<input type="checkbox"/> First aid kit	<input type="checkbox"/> Whistle
<input type="checkbox"/> Medicines	<input type="checkbox"/> Copies of your personal papers
<input type="checkbox"/> Change bags	
<input type="checkbox"/> Pocket lamp, radio and batteries	

Once check the material in your kit and control regularly the expiry date of the different elements.

More information on : <http://www.siblo-sausset.fr>

Publication : November 2018
Writers : Caroline HENRI (Eypres) and Ghislain VIGIER (SIBLO) (MUNICIPALITY OF SAUSSET-LES-PINS)
Conception design : Mikiel SCOTTO DI CESARE - www.siblo.fr
Thanks to : IREMA CORRALI (DIRM) (MUNICIPALITY OF SAUSSET-LES-PINS), MARIANNE DE GARNIER, MARIANNE, Séverine MA-MAR, Sausset-les-Pins, 83230 (MUNICIPALITY OF SAUSSET-LES-PINS), IREMA



GT Tsunami « Arc Méditerranéen »

Sont à venir d'ici fin décembre 2018 :

- une fiche de visite de terrain relative à la commune de Sanary sur Mer
- une fiche de sensibilisation à l'attention des salariés d'un site industriel exposé au risque de tsunami
- un fiche type POI pour un établissement industriel
- un clip de sensibilisation (version française et version sous-titrée en anglais).



Un recueil d'activités (plus de 12 ans):



Après l'opération "Aiguat" (2016-2017)...

Classes de 5^{ème} des collèges :

- ✓ comprendre l'inondation
- ✓ se protéger (exercice PPMS)



... le concours de création artistique (2018-2019)

De la primaire à l'université :

- ✓ expression écrite, graphique ou artistique
- ✓ conscience individuelle et collective du risque d'inondation

Mouille ta plume 



Des productions :

« À l'école, j'avais vu
 Huit bons gestes à avoir,
 N'ayez restions dans le couloir
 Le calme était revenu »



Des remises de prix :



Mouille ta plume



2^{ème} Édition - 2018 / 2019

Participez à un projet de sensibilisation
à la prévention des inondations !




Un documentaire en cours ...

« Regards d'enfants sur les inondations touchant l'arc méditerranéen »

Un outil de sensibilisation sur les risques d'inondation
pour tous et par des enfants

Sortie prévue : printemps 2019

C'est quoi une inondation ?



[Voir la bande annonce](#)



DREAL PACA Formulaires / Téléprocédures Coordonnées de la DREAL Communication / Presse Consultations publiques Sites institutionnels

 **PRÉFET DE LA RÉGION PROVENCE-ALPES CÔTE D'AZUR**

DREAL PROVENCE ALPES-CÔTE D'AZUR
Direction Régionale de l'Environnement, de l'Aménagement et du Logement

Rechercher Ok

CLIMAT - AIR - ENERGIE BIODIVERSITÉ - EAU - PAYSAGES PRÉVENTION DES RISQUES DÉVELOPPEMENT DURABLE TRANSPORTS - INFRASTRUCTURES LOGEMENT - CONSTRUCTION - FONCIER TERRITOIRE AMÉNAGEMENT DONNÉES

À LA UNE

 **MISSION INTERRÉGIONALE INONDATION ARC MÉDITERRANÉEN**

Une mission interrégionale pour la coordination de la prévention des risques d'inondation sur l'arc méditerranéen a été créée par le Préfet de Zone de Défense et de Sécurité Sud depuis le 1er juin 2017. Cette pour mission est placée auprès de la direction de la DREAL-PACA qui est des également DREAL de zone.

 **Inondations arc méditerranéen**
Le 5 septembre

Palmarès Régional de l'Habitat 2017 : vos candidatures pour le 1er septembre (...)
Le 8 août

 **3ème FORUM NATIONAL ReSET**
Le 27 juillet

 **Stratégie d'Organisation des Compétences Locales de l'Eau (SOCLE)**
Le 27 juillet

Utilisation de ce site

- ▶ Aide à la navigation et à la recherche
- ▶ Les infos du site en flux RSS
- ▶ Comment s'abonner ?
- ▶ Recueil de l'avis des utilisateurs
- ▶ Saisir les services de l'Etat

Les accès directs


- ▶ Guichet transport public routier
- ▶ Contrôle des véhicules
- ▶ Associations
- ▶ Partenaires
- ▶ Commissaires enquêteurs

<http://www.paca.developpement-durable.gouv.fr/inondations-arc-mediterraneen-r2225.html>

Abonnez-vous à la page pour un suivi des publications



MERCI POUR VOTRE ATTENTION !



GHISLAINE VERRHIEST LEBLANC

Chargée de mission "coordination interrégionale
de la prévention des inondations sur l'Arc
Méditerranéen" - DREAL PACA

ghislaine.verrhiest@developpement-durable.gouv.fr