















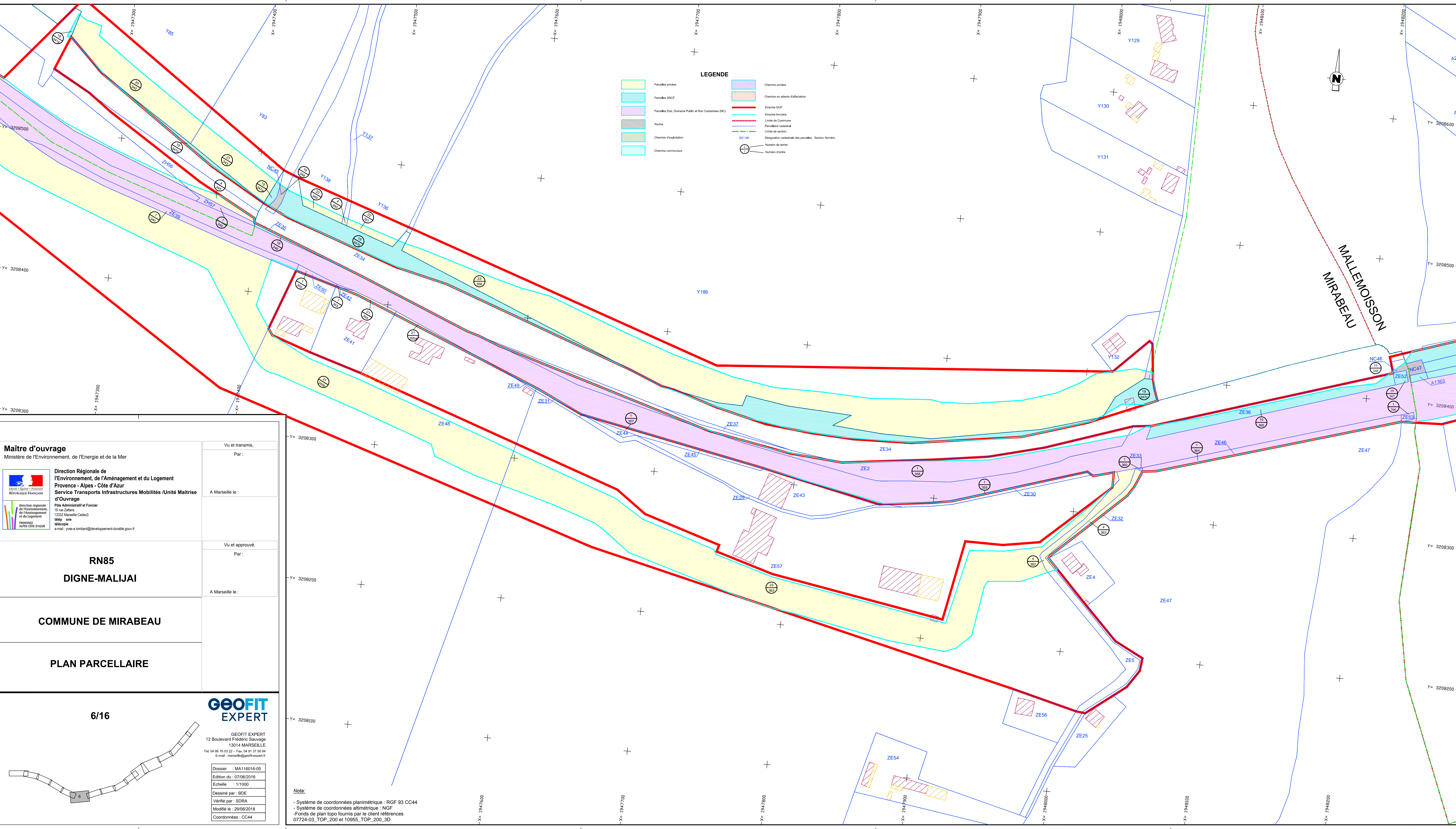


LEGENDE

 Parcelles privées	 Chemins privés
 Parcelles SNCF	 Chemins en attente d'affectation
 Parcelles Etat, Domaine Public et Non Cadastrees (NC)	 Emprise DUP
 Ravins	 Emprise Souveraine
 Chemins d'exploitation	 Limite de Commune
 Chemins communaux	 Parcelles cadastrales
	 Limite de section
	 Désignation cadastrale des parcelles - Section Numéro
	 Numéro de lotier
	 Numéro d'ordre



Maître d'ouvrage
Ministère de l'Environnement, de l'Energie et de la Mer


Direction Régionale de l'Environnement, de l'Aménagement et du Logement Provence - Alpes - Côte d'Azur
Service Transports Infrastructures Mobilités /Unité Maitrise d'Ouvrage


Pôle Administratif et Foncier
15 rue Zattara
13332 Marseille Cedex3
télép 04 91 00 00 00
téléco 04 91 00 00 00
e-mail : yves.e.lombard@developpement-durable.gouv.fr

Vu et transmis,
Par :

A Marseille le :

Vu et approuvé,
Par :

A Marseille le :

RN85
DIGNE-MALIJAI

COMMUNE DE MIRABEAU

PLAN PARCELLAIRE

6/16

GEOFIT EXPERT

GEOFIT EXPERT
12 Boulevard Frédéric Sauvage
13014 MARSEILLE
Tel. 04 85 75 03 22 - Fax. 04 91 37 56 84
E-mail : marseille@geofit-expert.fr

Dossier : MA116016-05
Edition du : 07/06/2016
Echelle : 1/1000
Dessiné par : BDE
Vérifié par : SDRA
Modifié le : 29/08/2018
Coordonnées : CC44

Nota:

- Système de coordonnées planimétrique : RGF 93 CC44
- Système de coordonnées altimétrique : NGF
- Fonds de plan topo fournis par le client références 07724-03_TOP_200 et 10955_TOP_200_3D