

Annexe 3 :



Photo 1 (mai 2016)

La grande forme
(BLOHM+VOSS La Ciotat)



Photo 2 (avril 2017)



Photo 3 (mai 2017)




Photo 4 (mai 2017)




Photo 5 (avril 2017)

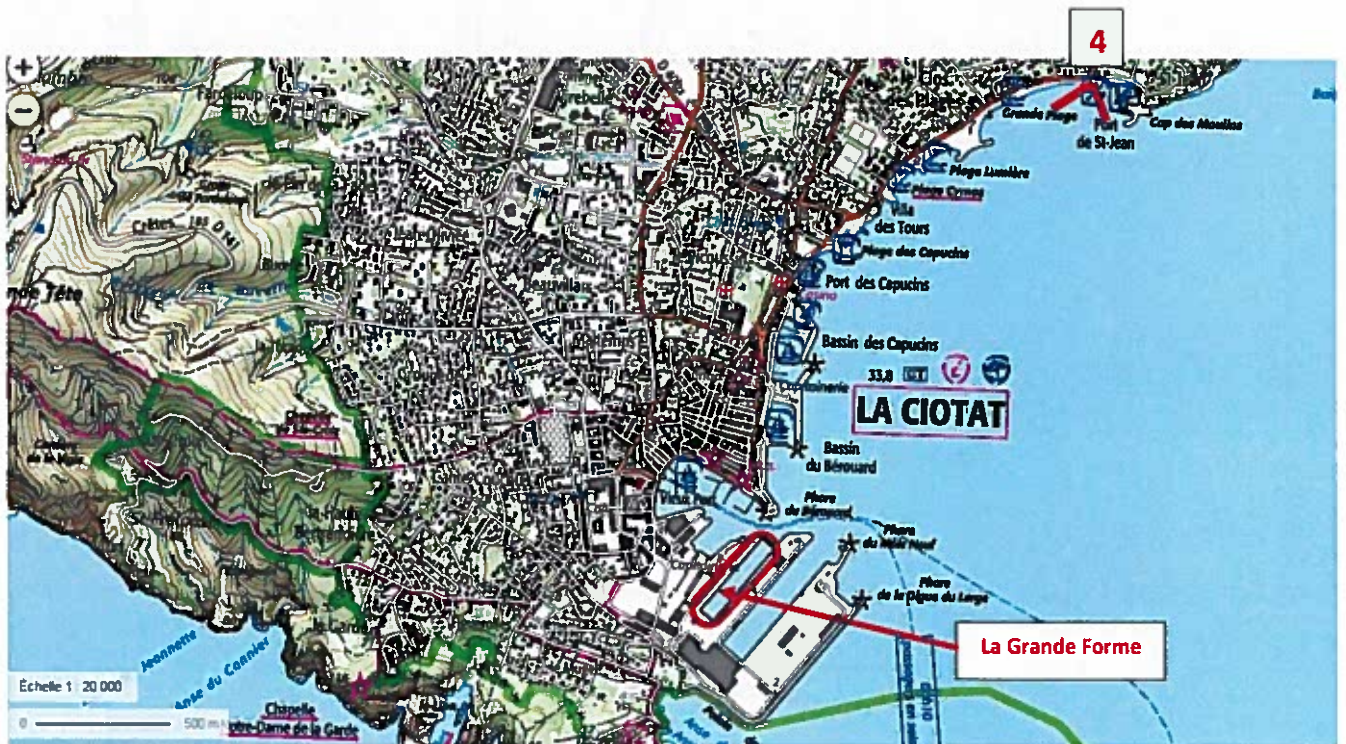


Photo 6 (mai 2017)



Photo 7 (avril 2017)





Bureaux : Site BLOHM+VOSS La Ciotat

Hangar : Site BLOHM+VOSS La Ciotat

Forme et terre-pleins : Site BLOHM+VOSS La Ciotat

nouveau bâtiment
Muguel

nef B
P=8000m²

espace sous pontons

C=4000m²

A=1670m²

B=1610m²

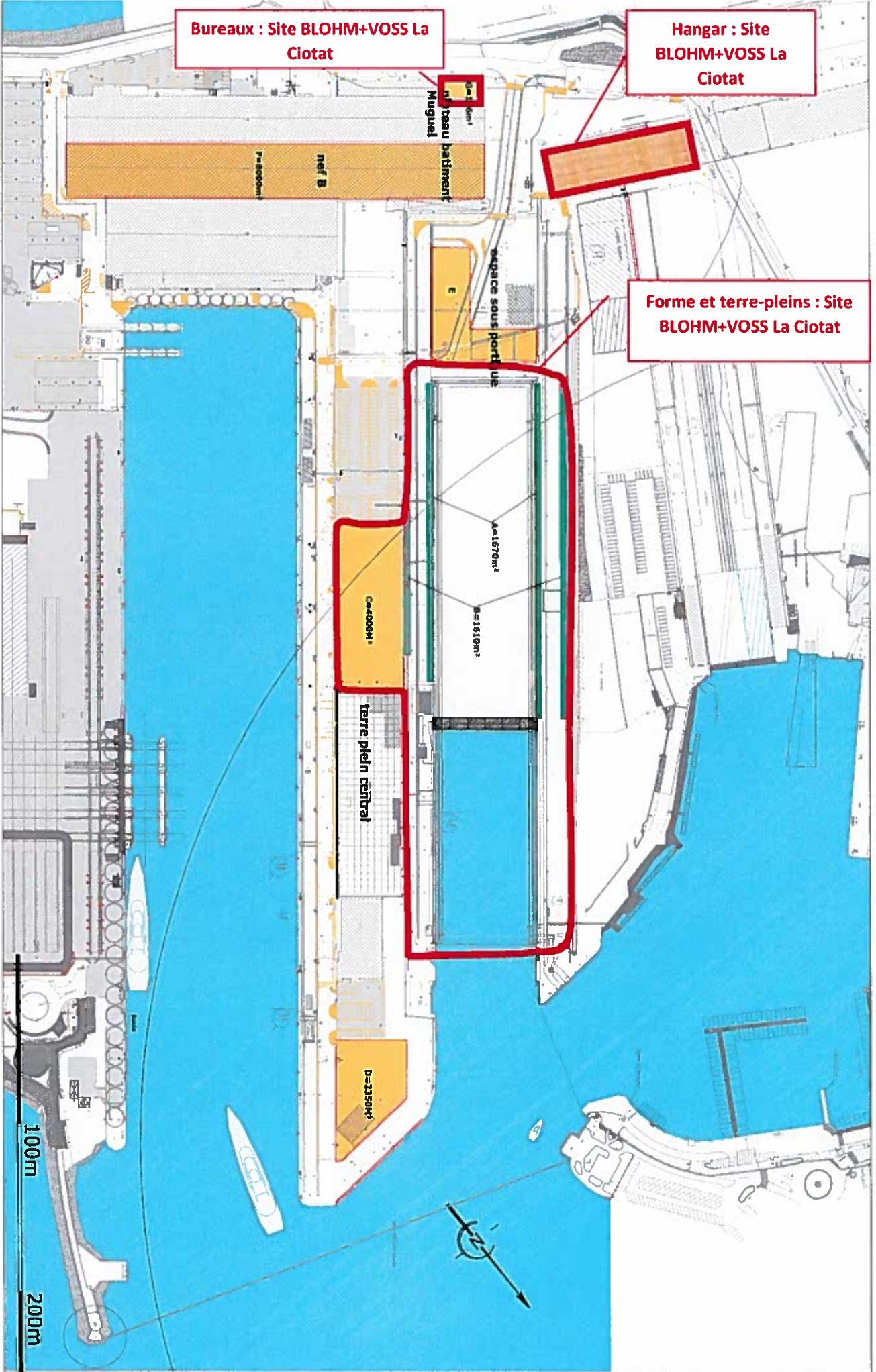
terre plein central

D=2350m²

Plan de localisation des emprises exploitées par la société
BLOHM+VOSS La Ciotat

100m

200m



DIRECTION GÉNÉRALE DES FINANCES PUBLIQUES

EXTRAIT DU PLAN CADASTRAL

Département :
BOUCHES DU RHONE

Commune :
LA CIOTAT

Section : AI
Feuille : 000 AI 01

Échelle d'origine : 1/2000
Échelle d'édition : 1/4000

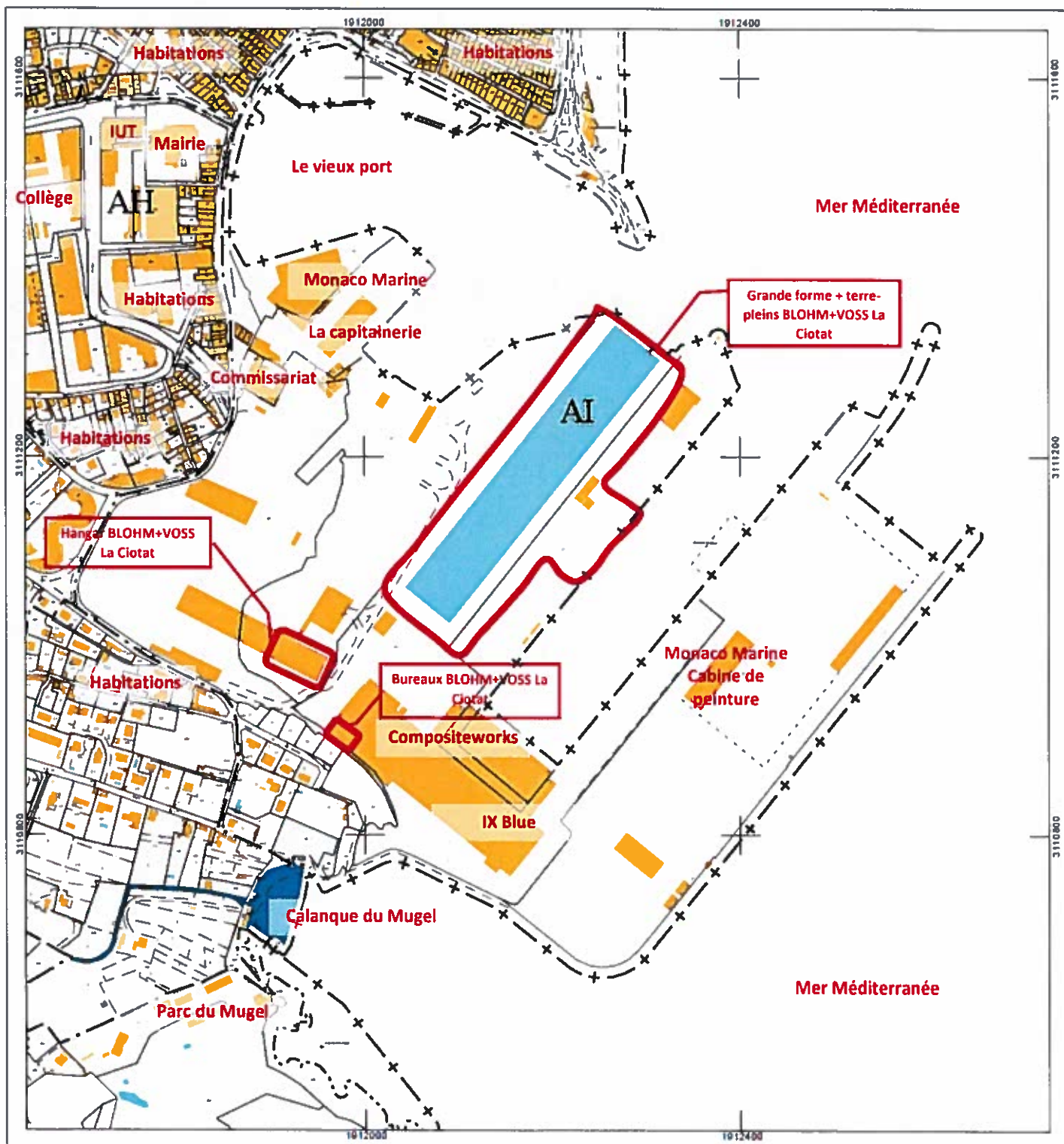
Date d'édition : 08/06/2017
(fuseau horaire de Paris)

Coordonnées en projection : RGF93CC44
©2016 Ministère de l'Économie et des Finances

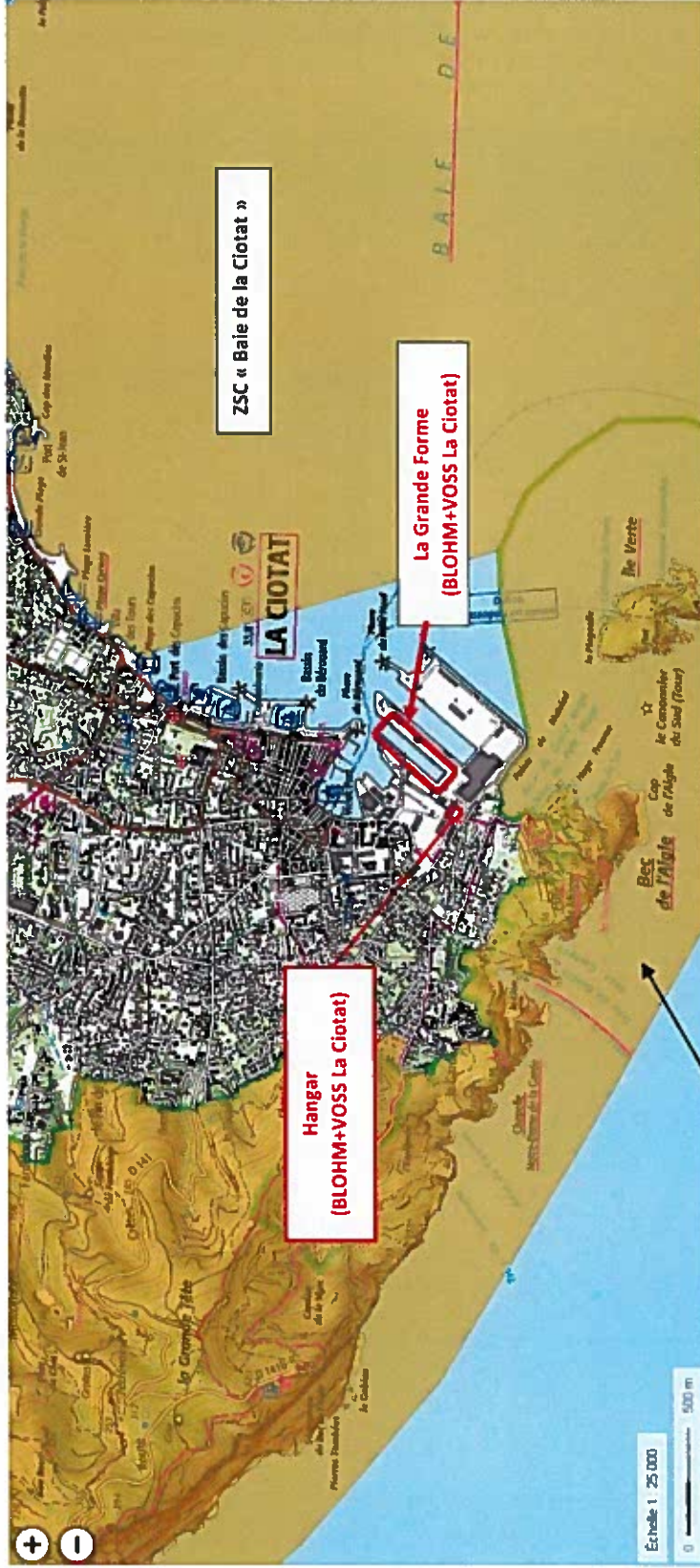
Le plan visualisé sur cet extrait est géré par le
centre des impôts foncier suivant :
Marseille-Sud
38 bd Baptiste Bonnet 13285
13285 Marseille Cédex 8
tél. 04 91 23 61 83 - fax 04 91 23 61 87
cdif.marseille-sud@dgfip.finances.gouv.fr

Cet extrait de plan vous est délivré par :

cadastre.gouv.fr



Annexe 6 : Localisation des sites NATURA 2000



ZSC « Baie de la Ciotat »

La Grande Forme
(BLOHM+VOSS La Ciotat)

Hangar
(BLOHM+VOSS La Ciotat)

ZSC « Calanques et ties marseillaises -
Cap Canaille et massif du Grand Caunet »

ZNIEFF

La figure suivante localise les ZNIEFF situées dans les environs de la zone d'étude.

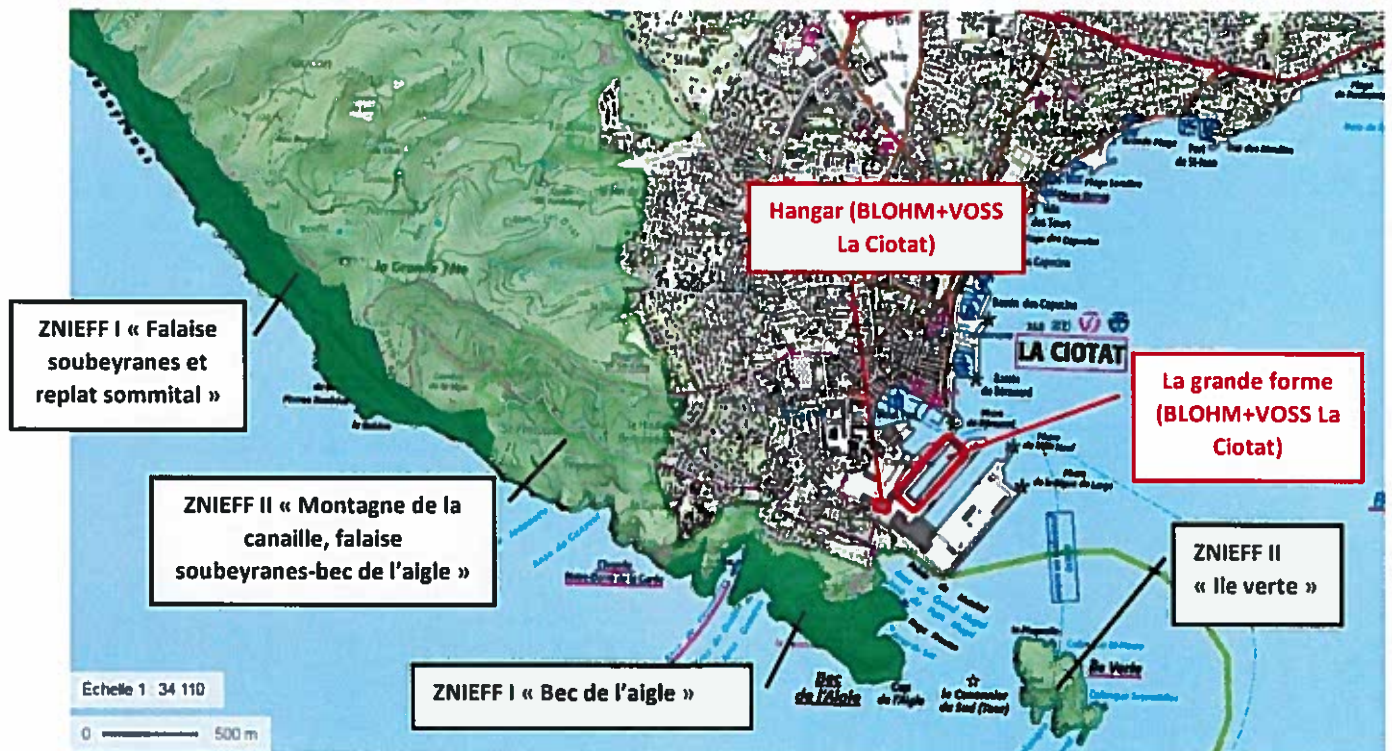


Figure 1 : Localisation des ZNIEFF

Sites inscrits, sites classés

La figure suivante localise les sites inscrits et classés situés dans les environs de la zone d'étude.

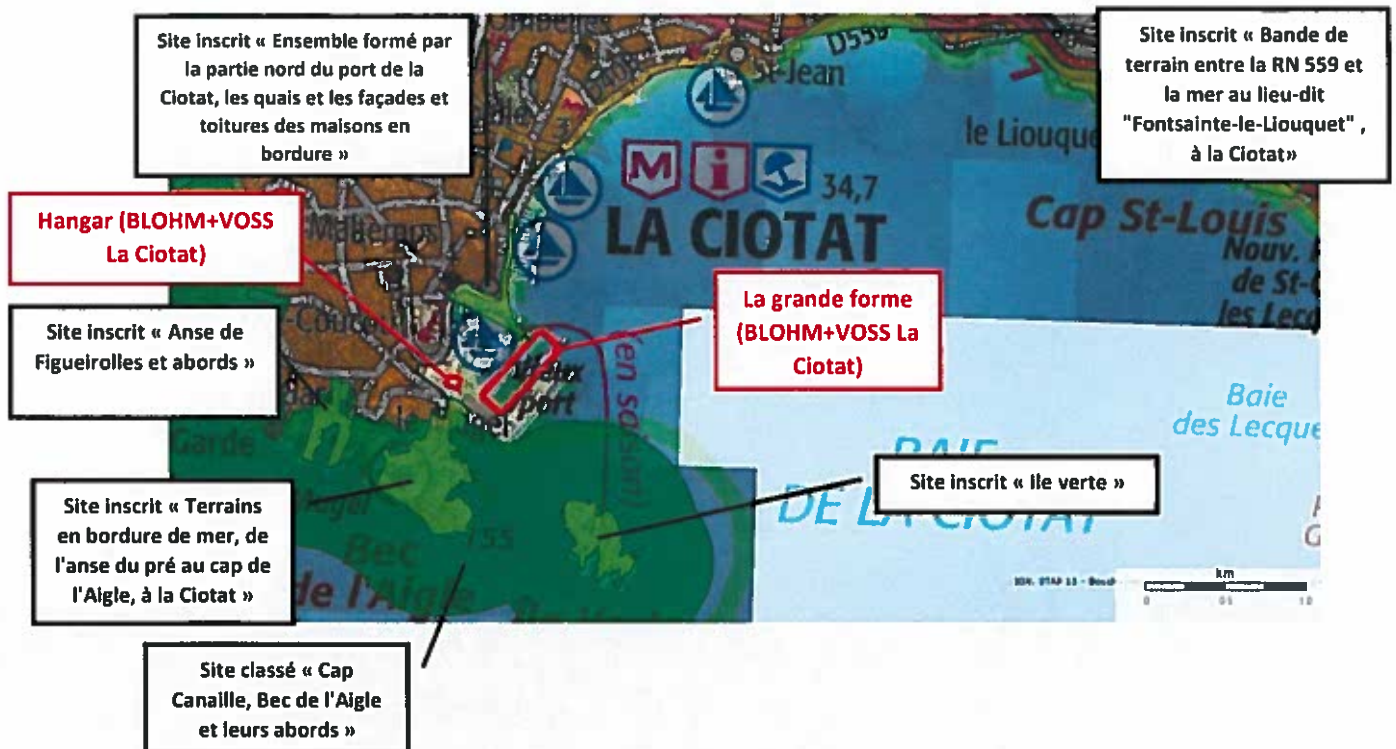


Figure 2 : Site naturel classé ou inscrit

Parc naturel nationaux

Le site des chantiers navals est implanté au sein de l'aire d'adhésion du parc des Calanques.



Figure 3 : Parc naturel national des calanques

Monuments historiques

La figure suivante localise les monuments inscrits ou classés localisés à proximité du chantier naval.

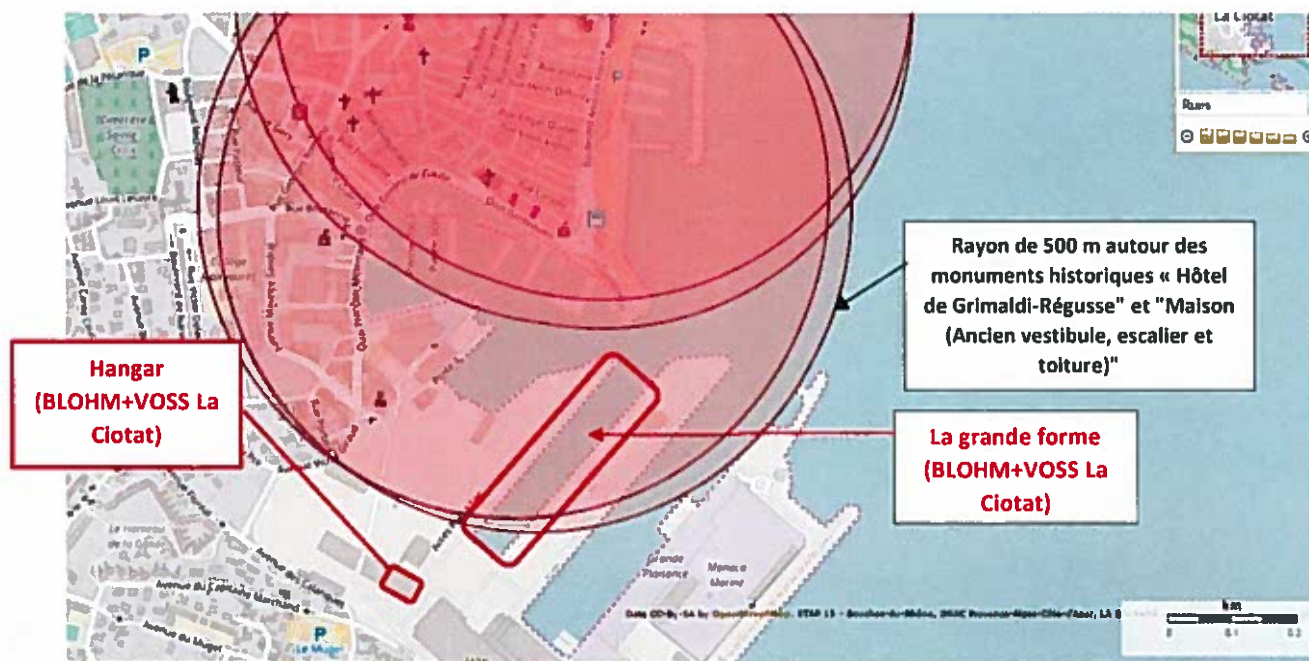


Figure 4 : Localisation des monuments historiques inscrits ou classés