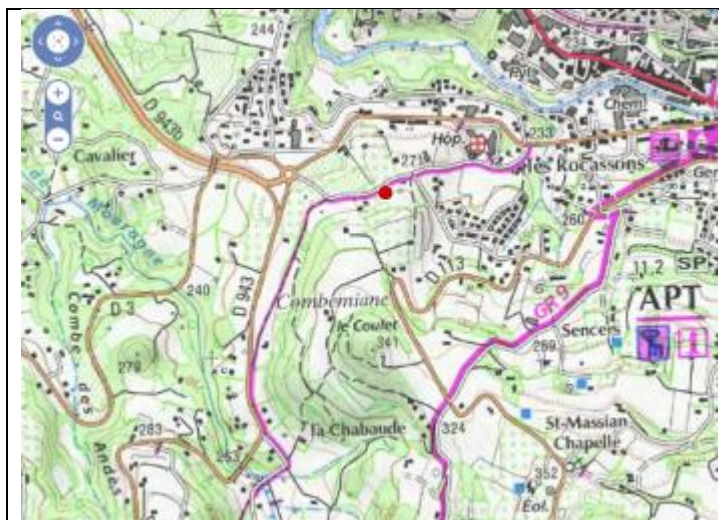
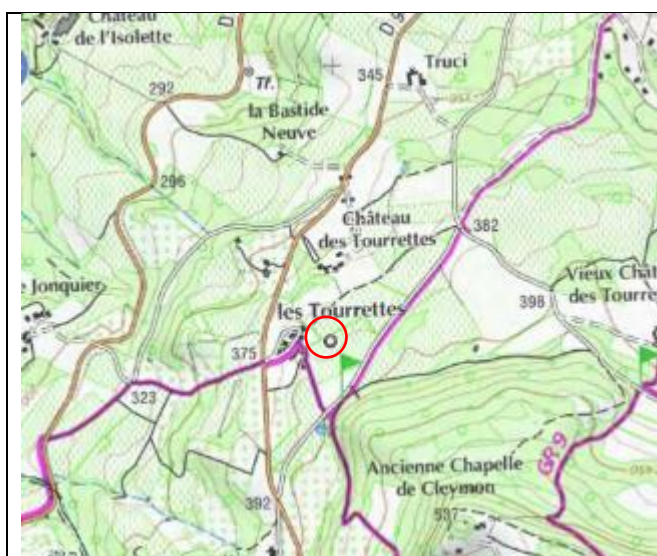


ANALYSE POINTAGE FLORE



Inule variable (*Inula bifrons*) Protection nationale. Espèce assez commune localement, certainement présente ailleurs dans le secteur.

SCP : hors tracé => RAS

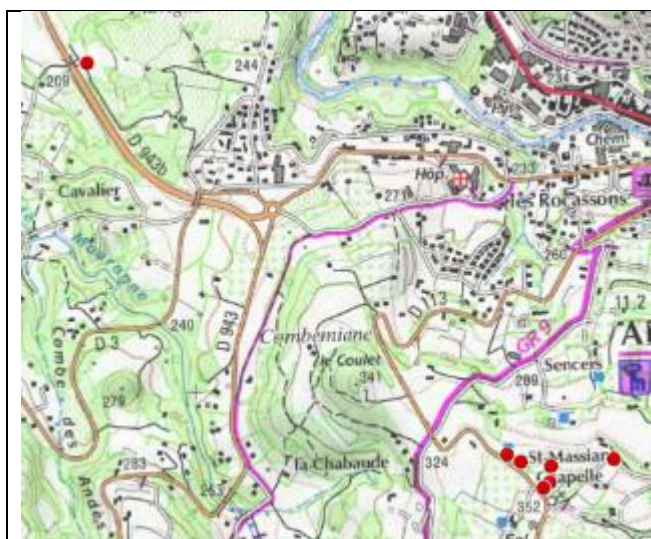


Aspérule des champs (*Asperula arvensis*). Liste Rouge Régionale : vulnérable – PNA messicoles : en situation précaire

Roquette d'Orient (*Conringia orientalis*). Liste Rouge Régionale : quasi-menacé – PNA messicoles : en situation précaire

Données anciennes (1983) et localisées au lieu-dit « Les Tourrettes ». Présence encore possible dans le secteur.

SCP : hors tracé => RAS



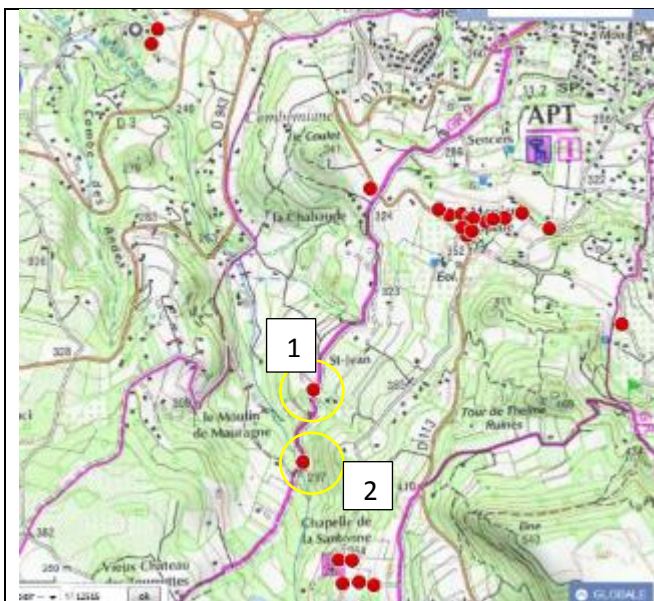
Gagée des champs (*Gagea villosa*). Protection nationale. PNA messicoles : à surveiller. Espèce assez commune localement, certainement présente ailleurs dans le secteur.

SCP : hors tracé => RAS



Tulipe précoce (*Tulipa raddii*). Protection nationale.
 PNA messicoles : en situation précaire.
 Espèce présente ça-et-là autour d'Apt, probablement présente ailleurs dans cette périphérie.

SCP : hors tracé => RAS



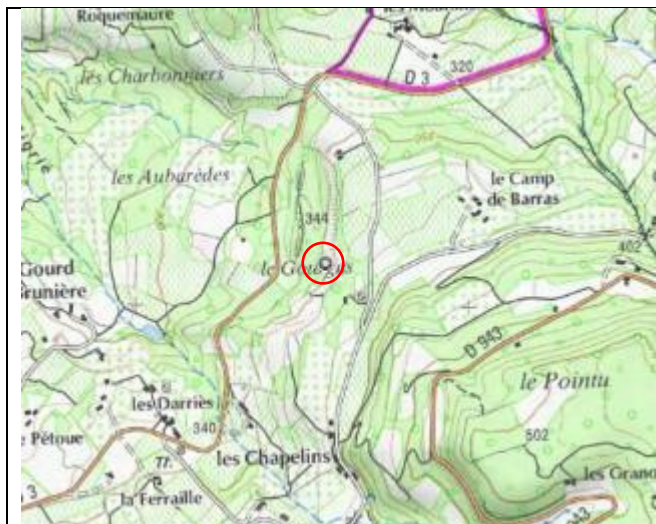
Tulipe sauvage (*Tulipa sylvestris subsp. sylvestris*).
 Protection nationale.
 Espèce assez commune localement, certainement présente ailleurs dans le secteur.

SCP : Ces deux stations de Tulipe ont été localisées par l'IFF de 2017 aussi. Le tracé passe à proximité sous route. Dans les deux cas, il est déjà prévu la mise en défens des deux stations pour qu'elles ne soient pas détruites en marge du chantier.



Caucalis à larges feuilles (*Turgenia latifolia*).
 Liste Rouge Régionale : quasi-menacé – PNA messicoles : en situation précaire
 Anciennes données (1983) localisées aux lieux-dits.
 Présence encore possible aujourd'hui.

SCP: hors tracé => RAS.



Vachère (*Vaccaria hispanica*).

Liste Rouge Régionale : quasi-menacé – PNA

messicoles : en situation précaire

Ancienne donnée (1983) localisée au lieu-dit. Présence encore possible aujourd’hui.

SCP : hors tracé => RAS

Tulipe sauvage (*Tulipa sylvestris subsp. sylvestris*) – Protection nationale, sur les hauteurs d’Apt. (planches 21 et 24)



SCP : Ces deux stations de Tulipe ont été localisées par l’IFF de 2017 aussi. Le tracé passe à proximité sous chemin. Dans les deux cas, il est déjà prévu la mise en défens des deux stations pour qu’elles ne soient pas détruites en marge du chantier.



SCP : hors tracé => RAS

Tulipe de Raddi (*Tulipa raddii*) – Protection nationale (planche 35)



SCP : hors tracé => RAS