


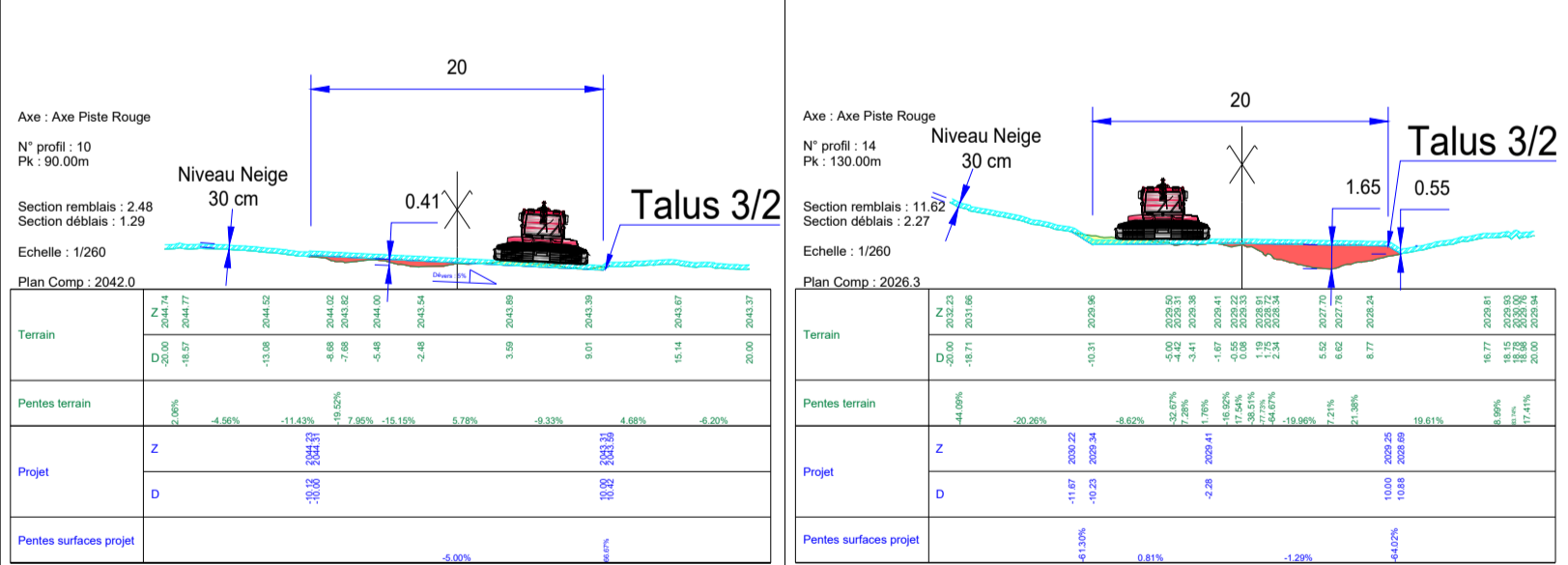
LEGENDE

Talus Déblais :	Talus Remblais :	Plâtre-forme :
Flux piste verte :	Flux piste bleu :	
Flux piste rouge :	Chalet :	

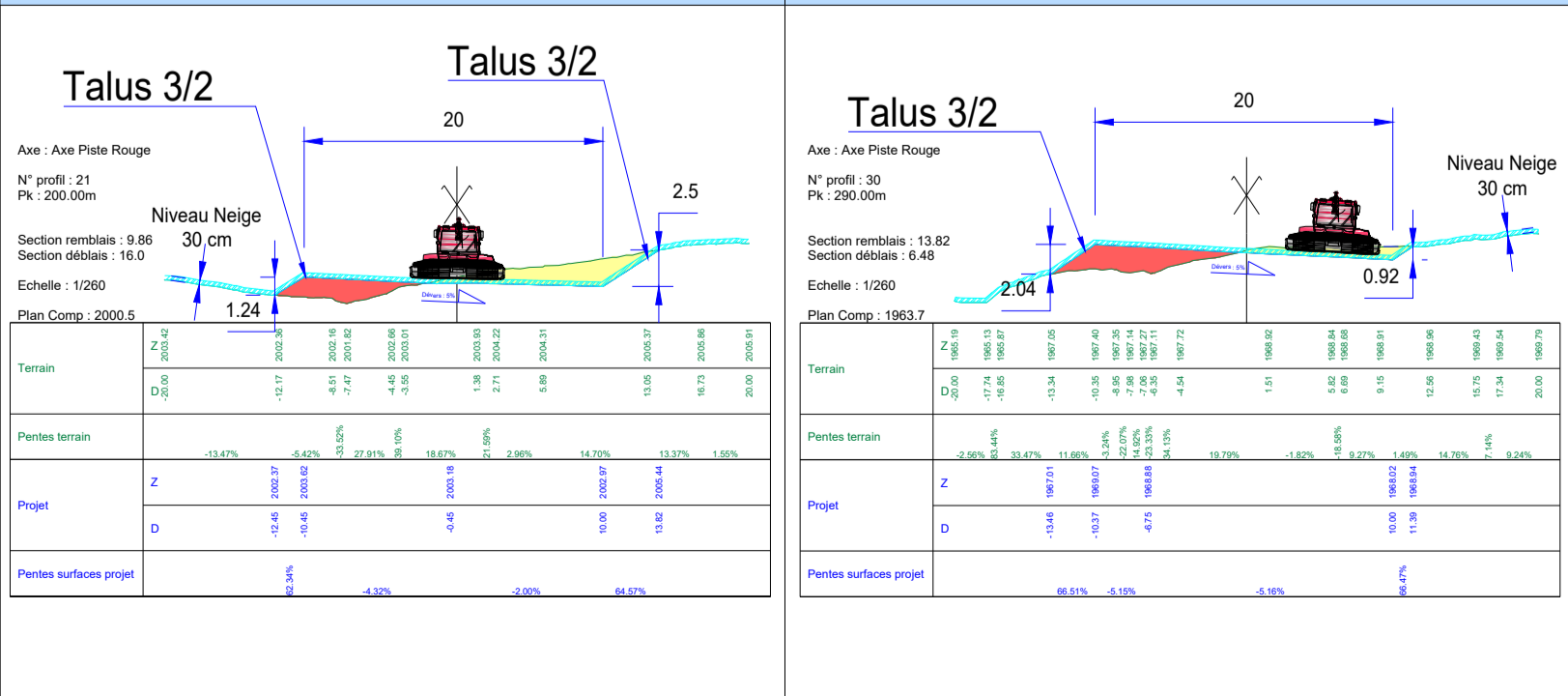
PROFIL EN LONG Echelle 1/1000 PFT N°10 Echelle 1/500 PFT N°14 Echelle 1/500



PFT N°10 Echelle 1/500 PFT N°14 Echelle 1/500



PFT N°21 Echelle 1/500 PFT N°30 Echelle 1/500



PISTE ROUGE DES PLAGNES		
CARACTERISTIQUES GENERALES		
Longueur :	343,3	m
Longueur suivant pente	362,7	m
Dénivellation	117,0	m
Pente moyenne	34	%
Pente maxi	48	%
Altitude départ	2063,9	m
Altitude arrivée	1946,9	m
Largueur parcours	20	m
TERRASSEMENTS		
Volumes déblais	3 500	m ³
Volumes remblais	3 500	m ³
Déficit de	0	m ³
Surface à terrasser	9 300	m ²

B	P.BIDAUD	09/10/23	Mise à jour plan	F.SIONNET	09/10/23
A	P.BIDAUD	31/08/23	Création	F.SIONNET	31/08/23
Indice	Dessinateur/Visa	Date	Modification	Vérificateur/Visa	Date
Plan amont :	PL 23034.02		Tolérances :	Suivant normes en vigueur & spécifications	
Spécifications :	23034 PIST754				

PROFIL EN LONG & AMENAGEMENT					
Plan N° :	PL 23034.06	Client/Station:	SMHR / LE CHAZELET (05)		
Echelle :	1/500 - 1/1000	Affaire :	PISTE ROUGE DES PLAGNES		
N° Affaire :	23034	Désignation :	AVP		
Z.A VALMORGE Rue Barjon 38430 MOIRANS		CE DOCUMENT EST LA PROPRIETE EXCLUSIVE DE LA SOCIETE MTC il ne peut être reproduit ou communiqué à des tiers sans autorisation expresse			Format papier : A1