







P1437 - Arles

Carte Natura 2000 1 / 150 000

Légende

-  Zone de projet
-  Distance de 5 km autour du projet
-  Directive Habitats
-  Directive Oiseaux

Projection
ESPG: LAMBERT-93

Source :
Open Street Map