



Ville de Cassis



Conseil Départementale des Bouches et Rhône



Métropole Aix-Marseille

Demande d'examen au cas par cas préalable à la réalisation éventuelle d'une évaluation environnementale

Requalification de l'avenue Maréchal Foch - rue Pierre Imbert

Mai 2021 - Mise à jour Février 2022
CASSIS (13)

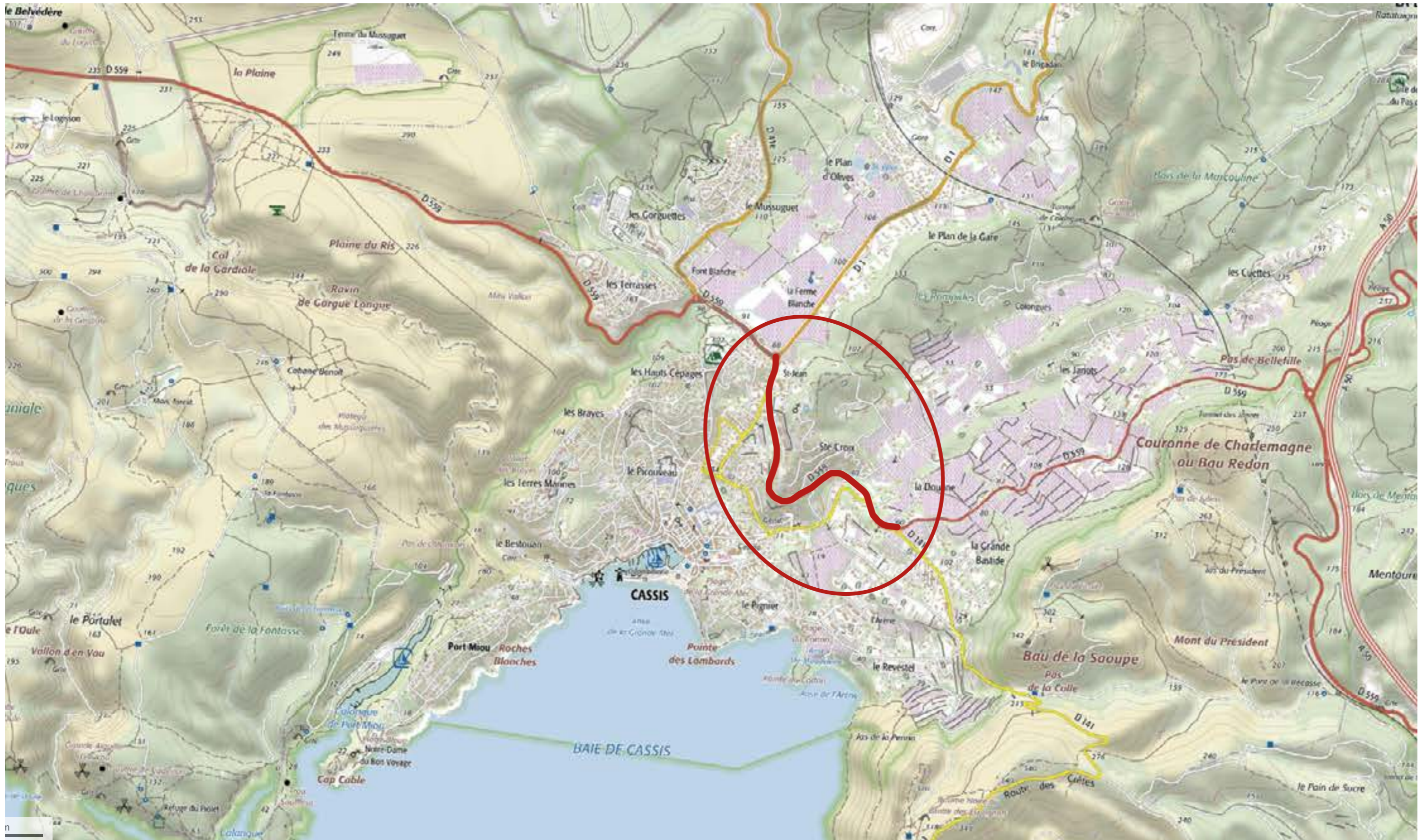


Città urbanisme&paysage
295 avenue W.A. Mozart
13100 Aix-En-Provence
Tel : 04 42 61 44 10

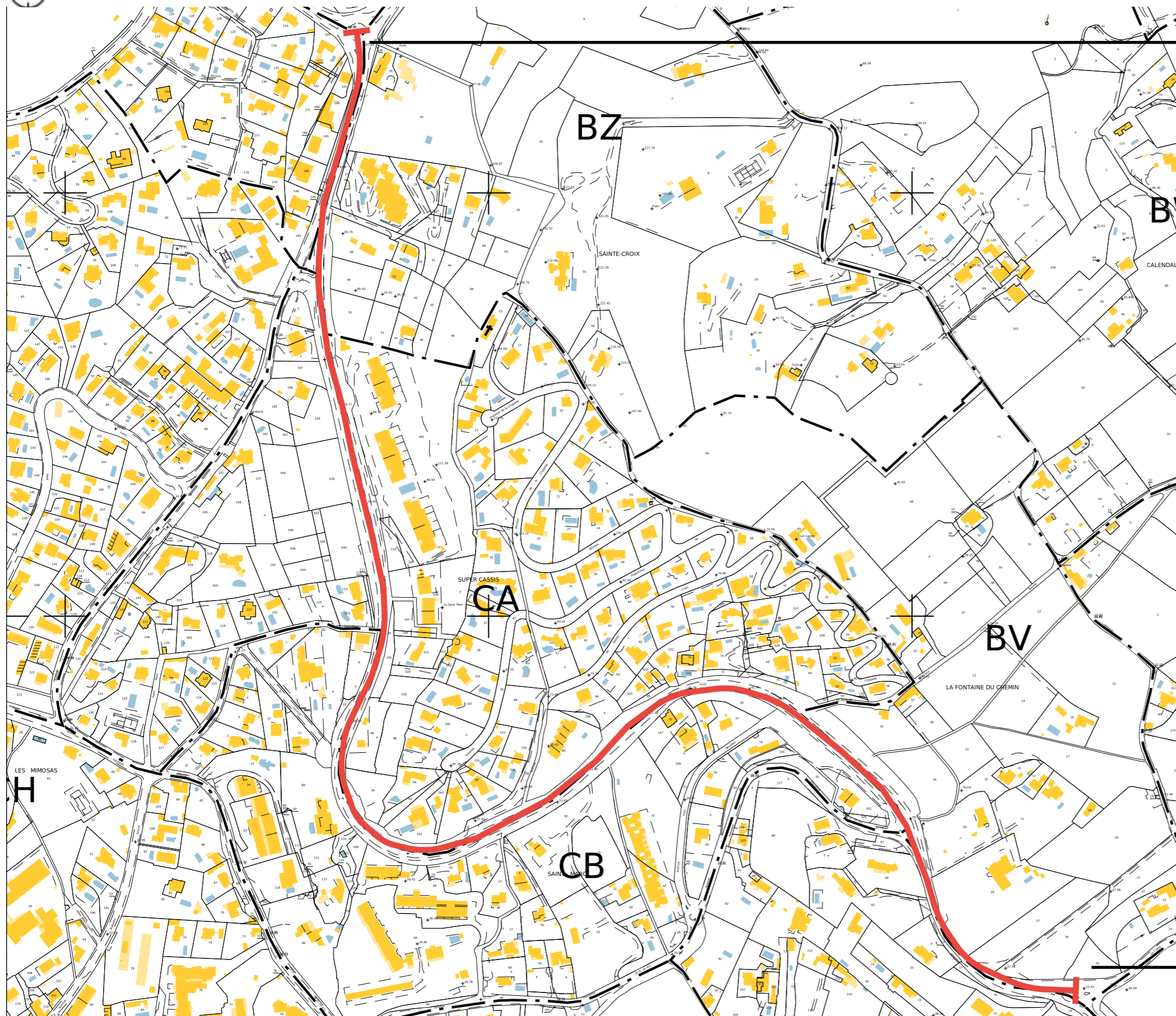


BET Strada Ingénierie
4 place Coimbra,
13100 Aix-En-Provence
Tel :

Annexe 2 : Plan de situation - Échelle 1/25 000



Annexe 2bis : Plan de situation sur plan cadastral - Échelle 1/4000



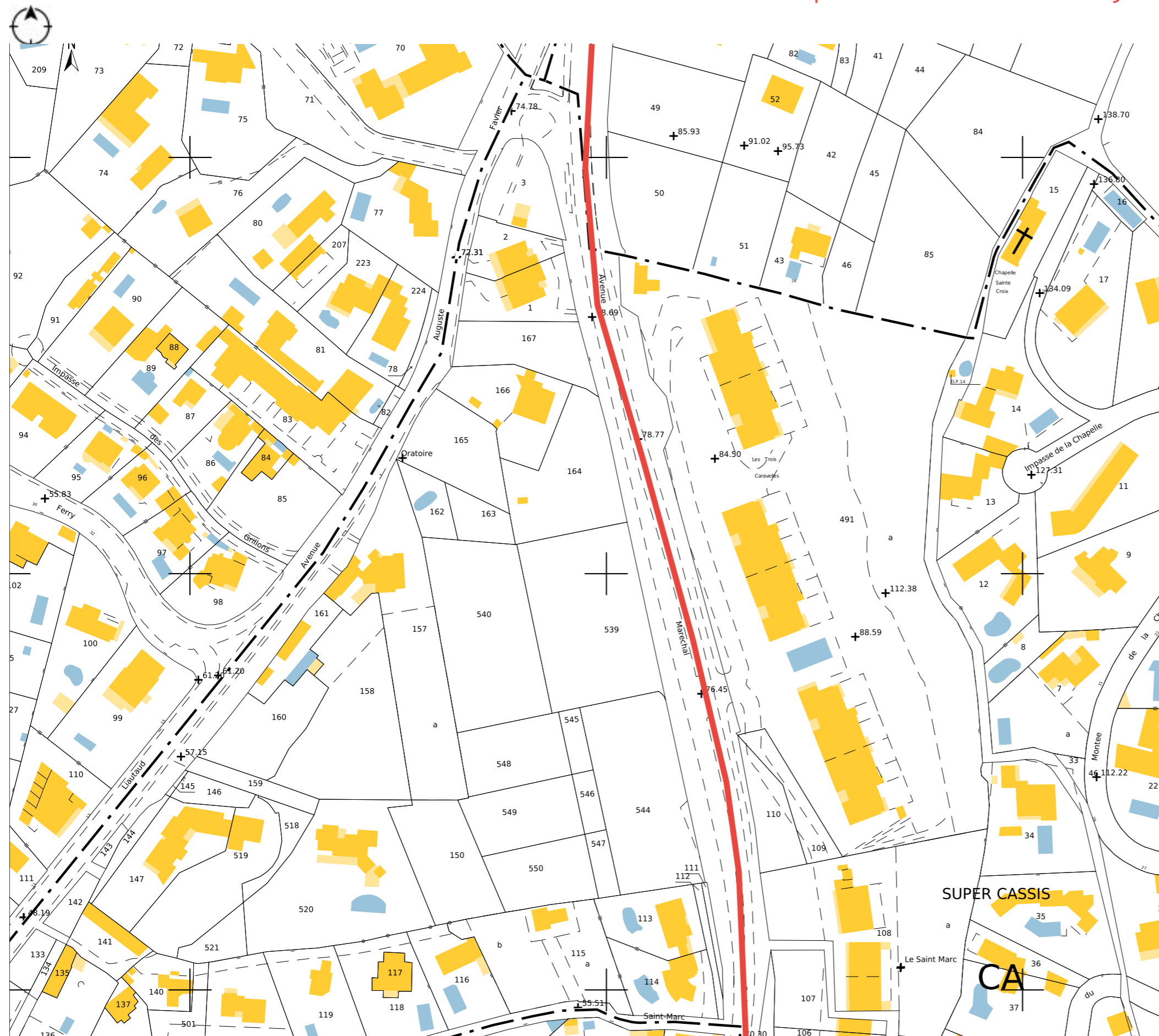
Début du réaménagement au niveau de la parcelle BZ 35

Fin du réaménagement au niveau de la parcelle BV 25

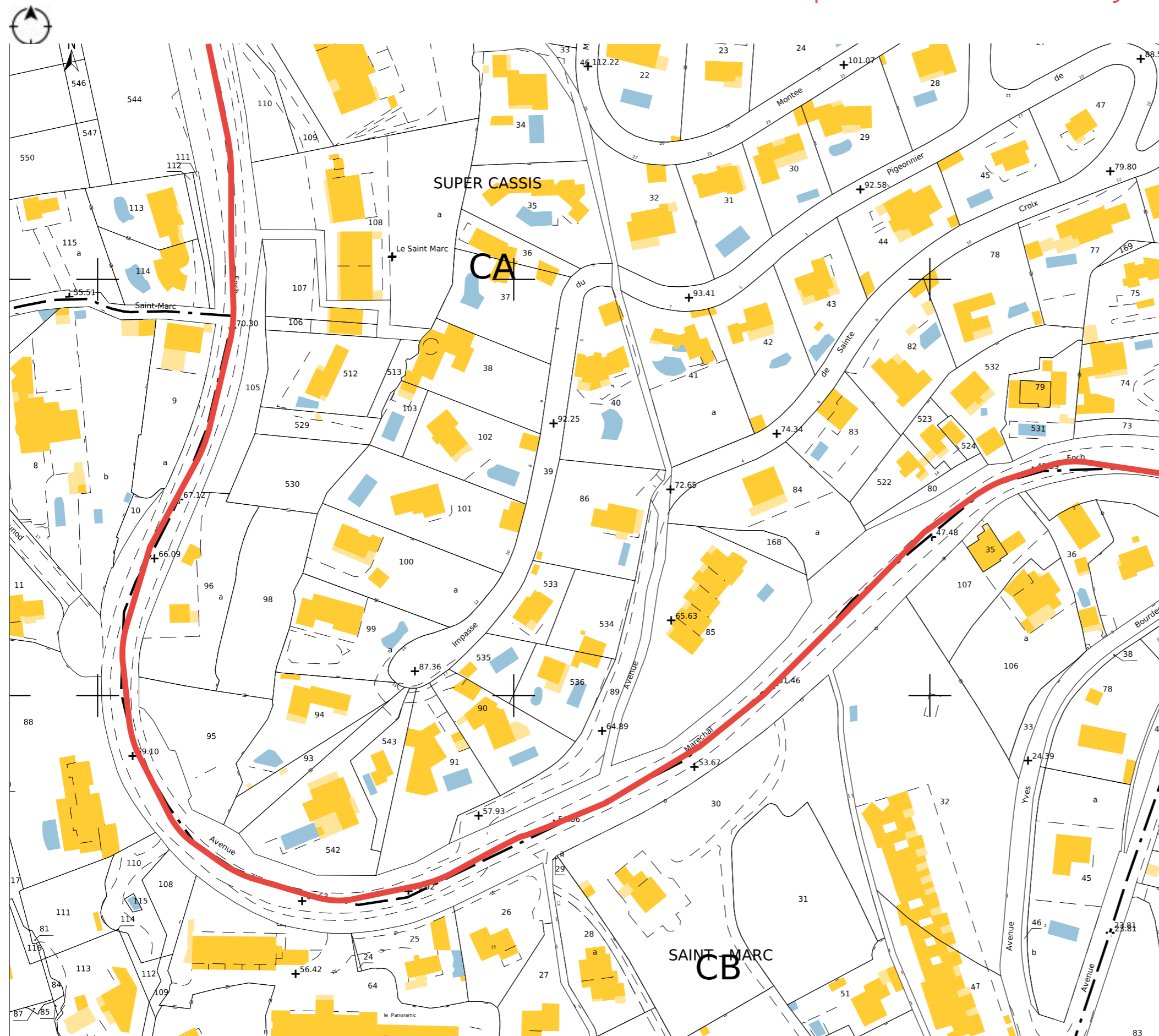
Annexe 2bis.a : Plan de situation sur plan cadastral, zoom 1 - Échelle 1/1500



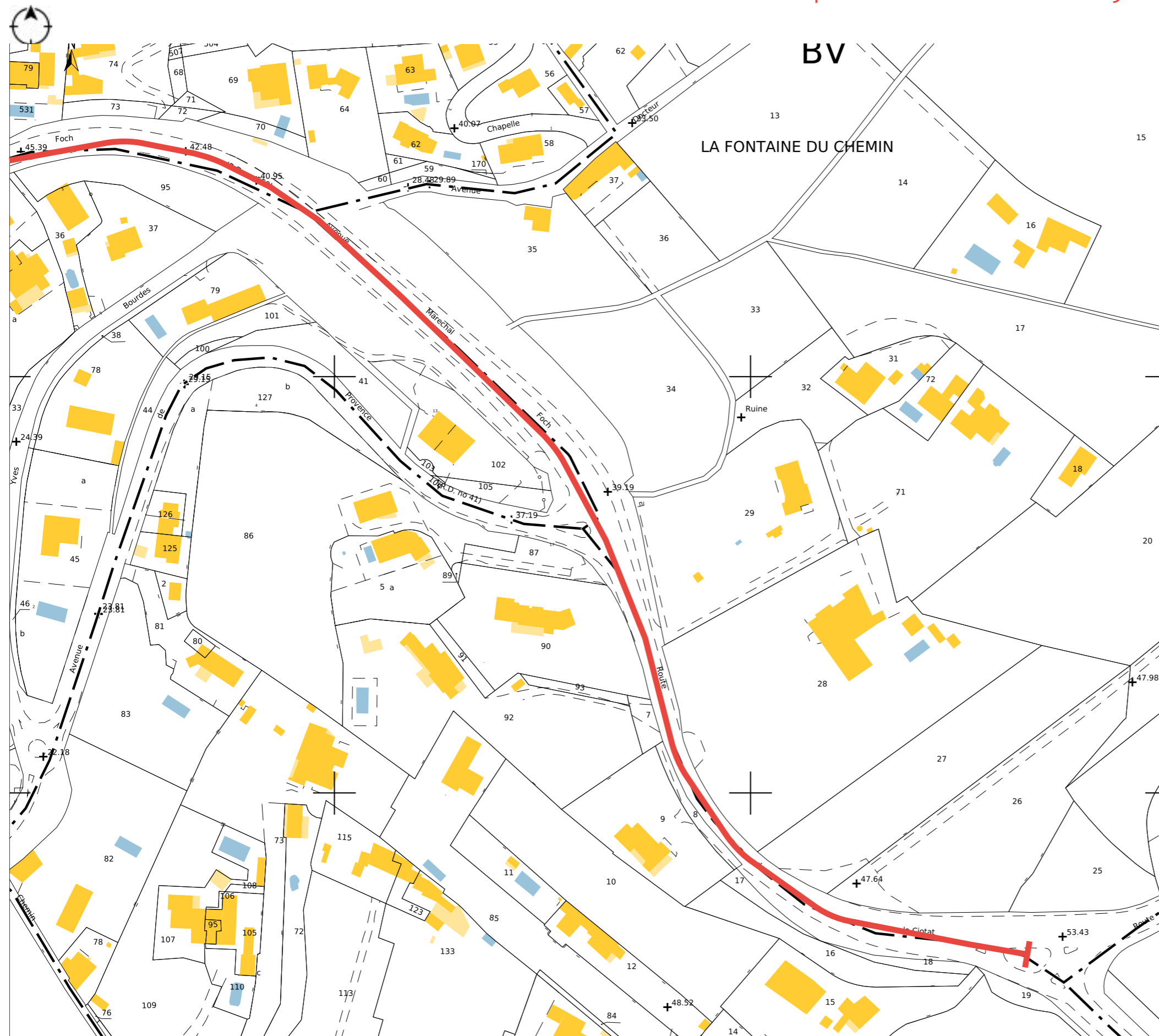
Annexe 2bis.b : Plan de situation sur plan cadastral, zoom 2 - Échelle 1/1500



Annexe 2bis.c : Plan de situation sur plan cadastral, zoom 3 - Échelle 1/1500



Annexe 2bis.d : Plan de situation sur plan cadastral, zoom 4 - Échelle 1/1500



Annexe 3 : Photographies de la zone d'implantation - environnement proche



Photographies prises en mars 2020

Annexe 3 bis : Photographie de la zone d'implantation - paysage lointain



Photographie aérienne - source : google images 2021

Annexe 5 : Plan des abords du projet Échelle 1/6000



Source : Geoportail

Annexe 5 : Plan des abords du projet - Natura 2000 - Échelle 1/6000



Source : Geoportail