



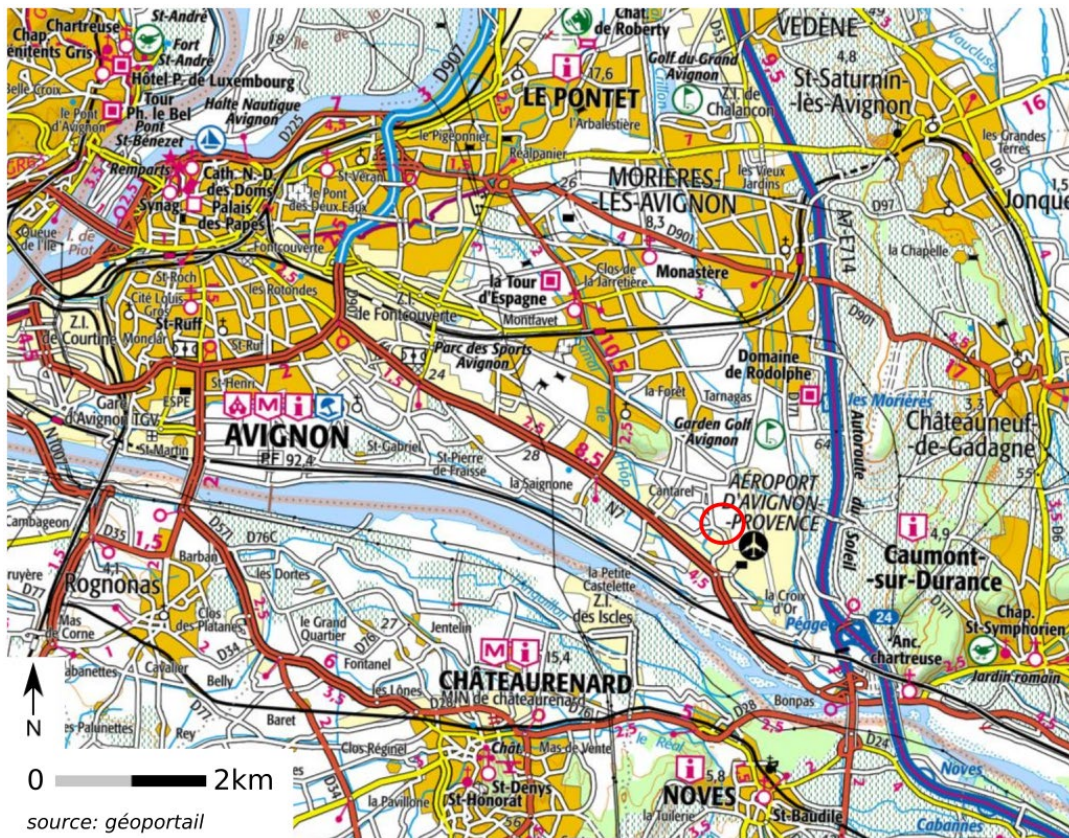
P+R Agroparc et aménagement du chemin des Férons (aménagement d'un carrefour giratoire franchissable et création d'une voie verte)

8.1-Annexes obligatoires

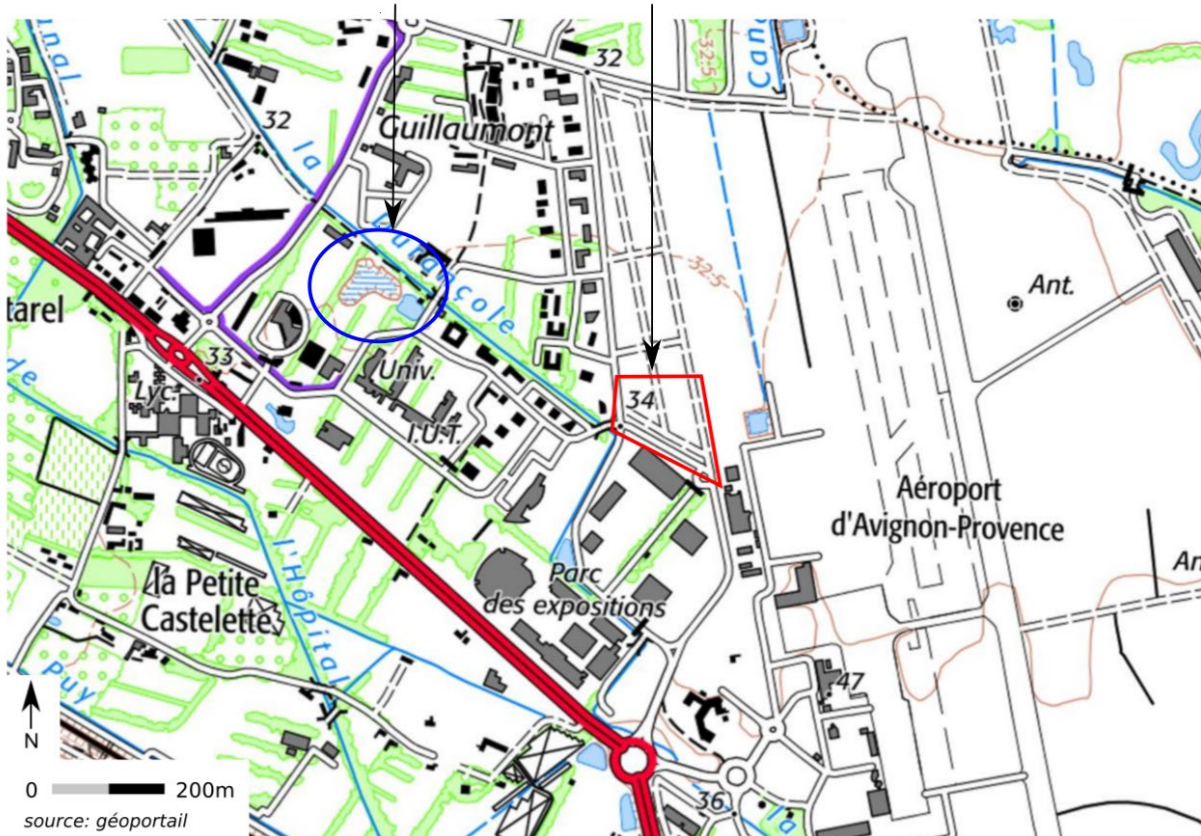
Décembre 2021



1 Plan de situation



bassin de rétention de la partie sud de la ZAC Agroparc projet





Localisation du projet « P+R » et du bassin de rétention de la ZAC Agroparc dans lequel seront rejetées les eaux pluviales du parking.

2 Photographies du site



1 : vue depuis le futur P+R vers la zone d'activité aéroportuaire



2 : vue vers le chemin des Fellons et la zone d'activité aéroportuaire



3 : vue vers le parking et la zone d'activité Agroparc



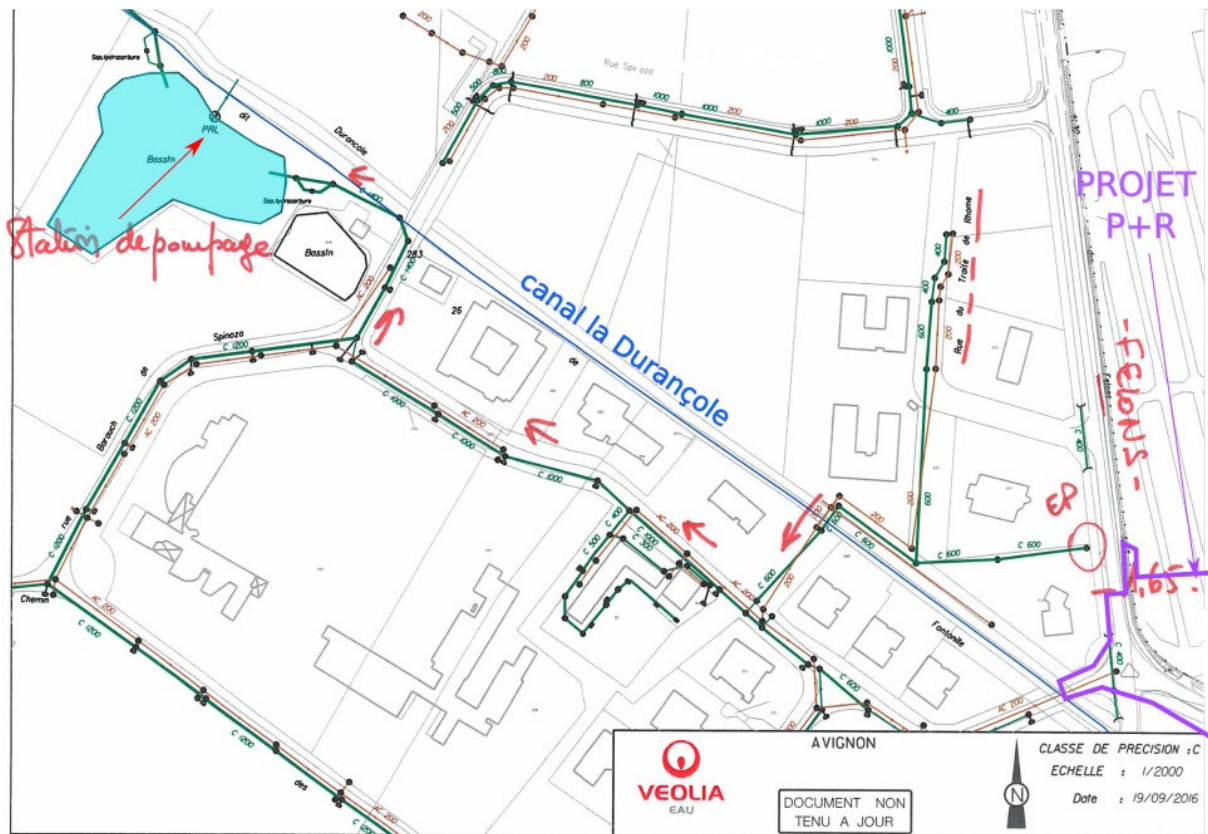
4 : vue vers le parking depuis le giratoire sud-est



5 : vue depuis le carrefour Chemin de Meinajaries et chemin des Férons



Schéma du réseau pluvial souterrain de la ZAC d'Agroparc et localisation du bassin de rétention



...regions\SE\AVIB\ldgn\initx.rdl 19/09/2016 17:51:33

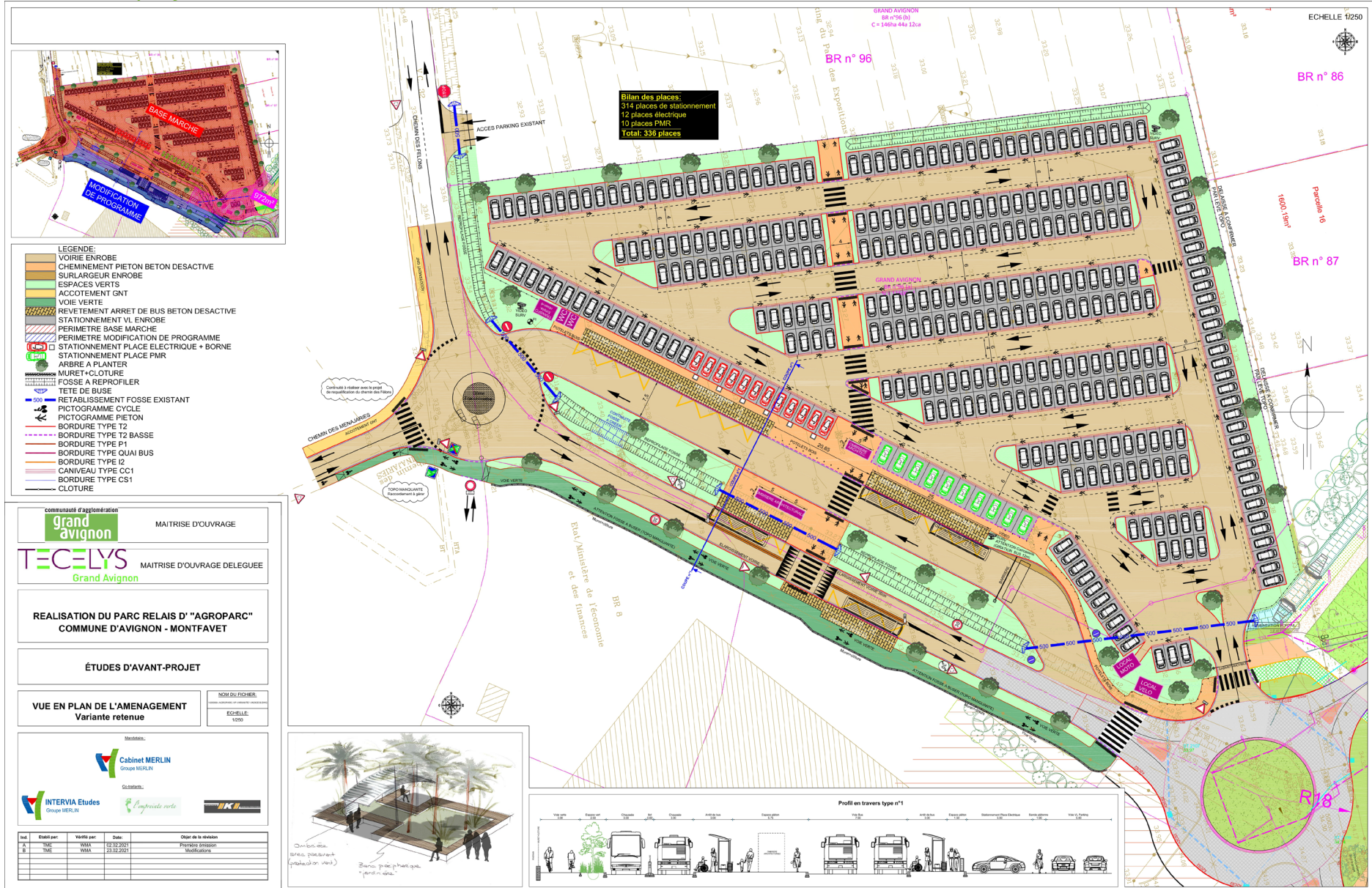


relevé chemin des Férons



Bassin de rétention

3 Plan du projet



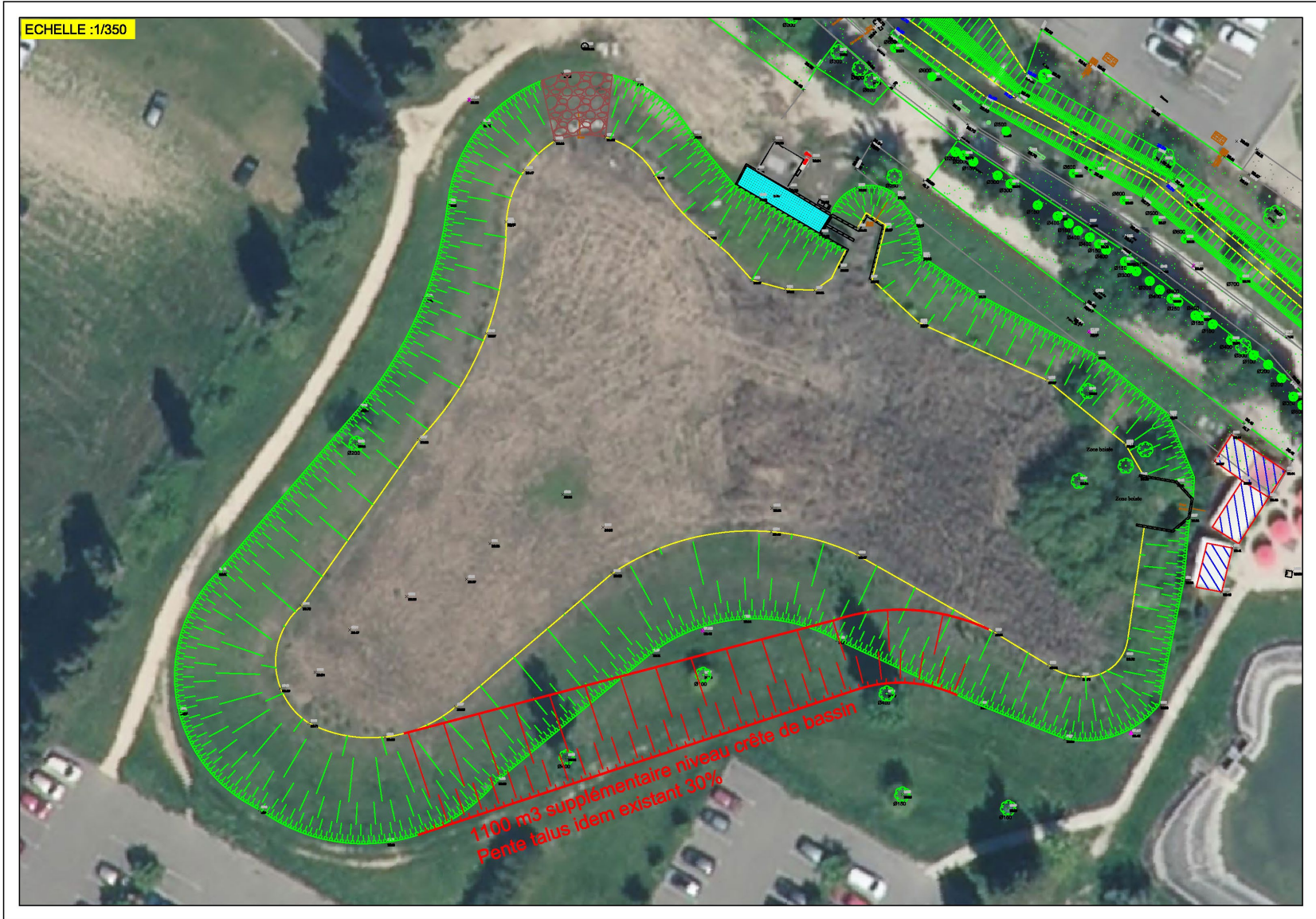


Schéma de principe de l'agrandissement du bassin de rétention d'AGROPARC

4 Plan des abords du projet

