

Rénovation du réseau SCP de Montmeyan
 Traversée du beau rivée par la conduite DN600
 Phase PRO

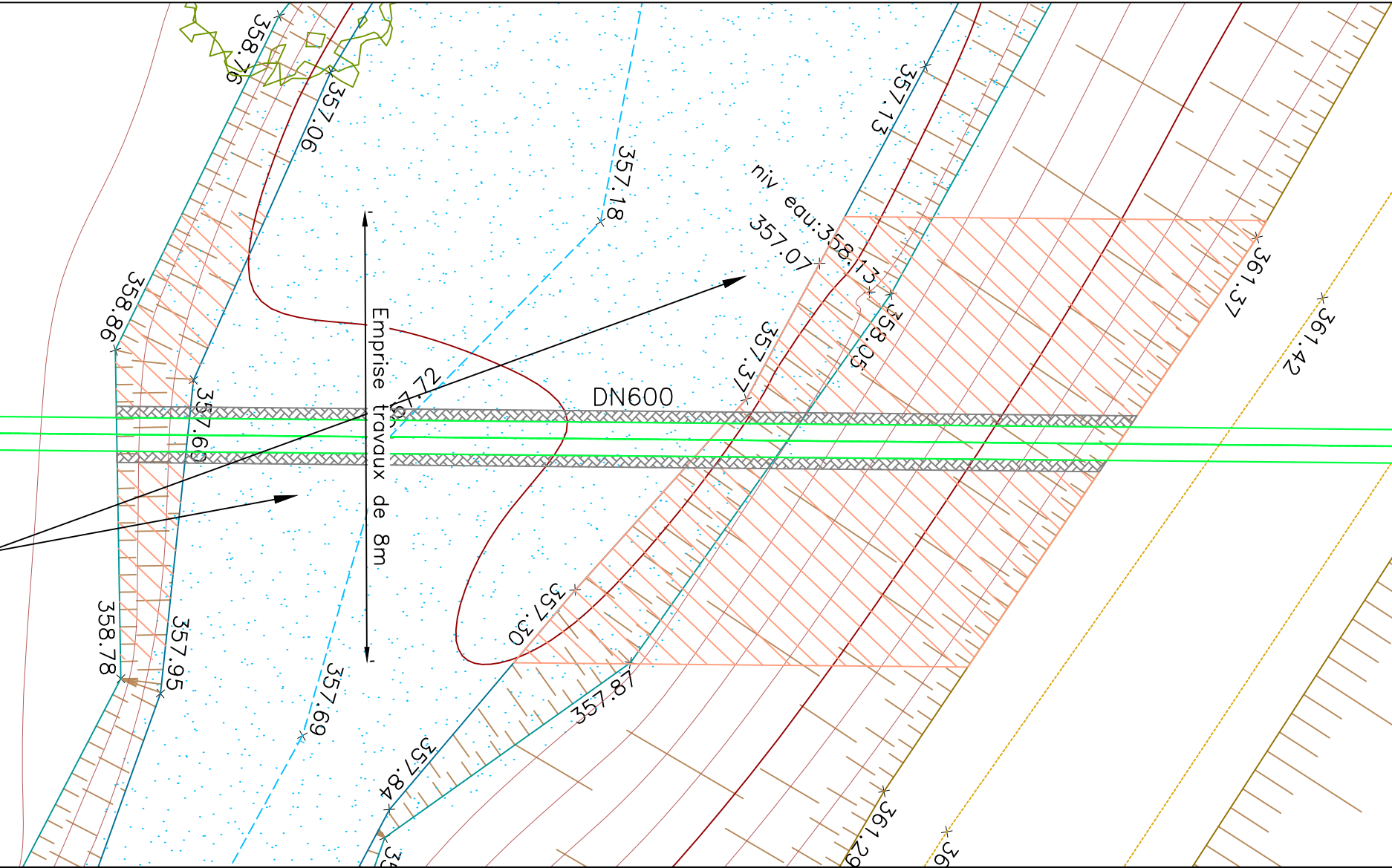
N° : 2018_10_30-CC 029 B
 Code Num. Ind.

Société du Canal de Provence et d'aménagement de la région provençale
 Société Anonyme d'Économie Mixte au Capital de 3 762 800 € - 017 813 131 R.C.S. Aix-en-Provence - F809 057 813 131

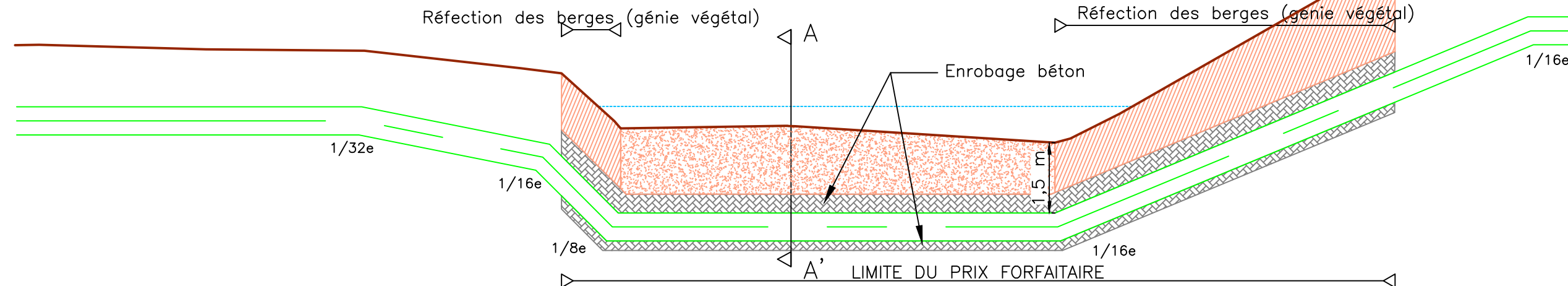
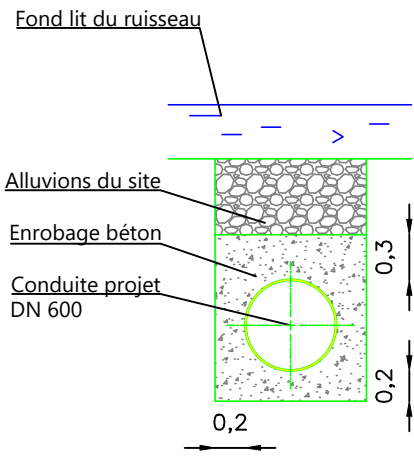
Date : 03/11/2021 Dessiné par : LEVRARD C. Vérifié par : GERY M.

Format : A3 Échelle : 1:100 Réf : Traversée de cours d'eau.dwg

Retalutage des berges
 dans l'emprise des travaux
 (stabilisation des berges
 avec les techniques végétales)



COUPE AA'



Plan de comparaison = 353.00 m

Altitudes TN	359.44	359.38	359.33	359.15	358.56	357.69	357.62	357.43	358.18	359.90	361.39	361.39
Distances partielles TN	0.00	3.00	6.00	9.00	12.00	15.00	18.00	21.00	24.00	27.00	30.00	33.00
Distances partielles du projet SCP DN600	0.03		7.35	11.14	12.65			22.37				32.48
Profondeur de la GI du projet SCP DN600	1.92		1.80	2.14	2.71			2.13				1.95