

PC8

**Photographies permettant
de situer le terrain dans
le paysage lointain**

DÉPARTEMENT DU VAUCLUSE
"Les Hameaux de Mayol"
2046 route de Bonnieux
84 400 APT

Agence Amphoux
ARCHITECTES PAYSAGISTES

Philippe VETEAU
Marthus
47510
FOULAYRONNES
ARCHITECTE
D.E.S.L.T. tel: 05.53.47.21.78
pv.veteau@chymail.com



Date :
17/09/2021


PHOTO n°1



PHOTO n°2



PHOTO n°3



VUE N°1



AVANT



APRÈS



AVANT




APRÈS



PHOTO AERIENNE ACTUELLE





Philippe Yvieux
Architecte

PC2.4
Plan masse paysager

Date : 17.09.2024

Echelle : 1/4000

DOSSIER PERMIS DE CONSTRUIRE

TERRESENS/SAS
MAÎTRE D'ŒUVRE

TERRESENS

"Les Hameaux de Mayo"
Résidence de Tourisme 4****

DEPARTEMENT DU VAUCLUSE
2024 - PLAN DE MASSAGE PAYSAGER
APT. - BA 400







Projet de requalification du hameau des Mayols - Apt (84)






Diagnostic écologique

Réseau Natura 2000

Aires d'étude

-  Secteur d'étude
-  Aire d'étude immédiate (500 m)
-  Aire d'étude rapprochée (3 km)
-  Aire d'étude éloignée (10 km)

Sites Natura 2000

-  FR9301582 : Rochers et combes des monts de Vaucluse (SIC)
-  FR9301583 : Ocres de Roussillon et de Gignac - Marnes de Perreol (SIC)
-  FR9301585 : Massif du Luberon (SIC)
-  FR9301587 : Le Calavon et l'Encrême (SIC)
-  FR9310075 : Massif du Petit Luberon (ZPS)

