



VILLE DE SAINT TROPEZ

Place de l'hotel de ville

83990 SAINT-TROPEZ

PRO

AMÉNAGEMENT DES ABORDS DU CENTRE NAUTIQUE & D'ENVIRONNEMENT MARIN

MÉTHODOLOGIE DES TRAVAUX

	Modifications	Phase	Date
0	Première diffusion		15/03/2021
1	Modifications suivant FTM3		20/07/2021

Dessin: FVI Contr: FTR Appro: SLE Echelle : Cf. A3 Numéro Affaire : CORCST 07-2020

C O R 0 0 7 2 0 P R O M E T H 0 1 1

Référence DWG : C:\CORINTHE\Projets\Ville de Saint Tropez\CORCST 07-2020 St Tropez MO aménagement des abords du CNEM\2_Mission\7_PRO\Plans\COR-007-20-PRO-METH-01-1.dwg



890 chemin du Peyrat ZA du Grand Pont 83310 Grimaud, France
Tél: +33(0)4.94.97.05.25 - Fax: +33(0)4.94.81.53.89
E.mail: contact@corinthe-ing.com - Web: www.corinthe-ing.com

Ces documents sont confidentiels et établis à l'intention exclusive de ses destinataires. Ils peuvent contenir des données protégées par des droits de propriété intellectuelle. Toute utilisation de ces documents non conforme à leur destination, toute reproduction, toute diffusion ou toute publication, totale ou partielle, est interdite, sauf autorisation expresse de Corinthe Ingénierie. Copyright©CORINTHE Ingénierie. Tous droits réservés.

DOCUMENTS DE RÉFÉRENCE :

CORINTHE Ingénierie :

COR-007-20-PRO-PLAN-01-0 : VUE EN PLAN & COUPES SOLUTION 1

Fond de Plan Topographique :

Plan d'Etat des Lieux datant du 24/03/2000 transmis par Le Maître d'Ouvrage le 19/08/20
"Plans des Canoubiers version 2007.dwg"

Bathymétrie :

Issu de la Litto3D® - PACA 2015 "Source Diffusion SHOM"

Balisage :

Fichier transmis par Le Maître d'Ouvrage "Balisage des Canoubiers.kmz"

Biocénose :

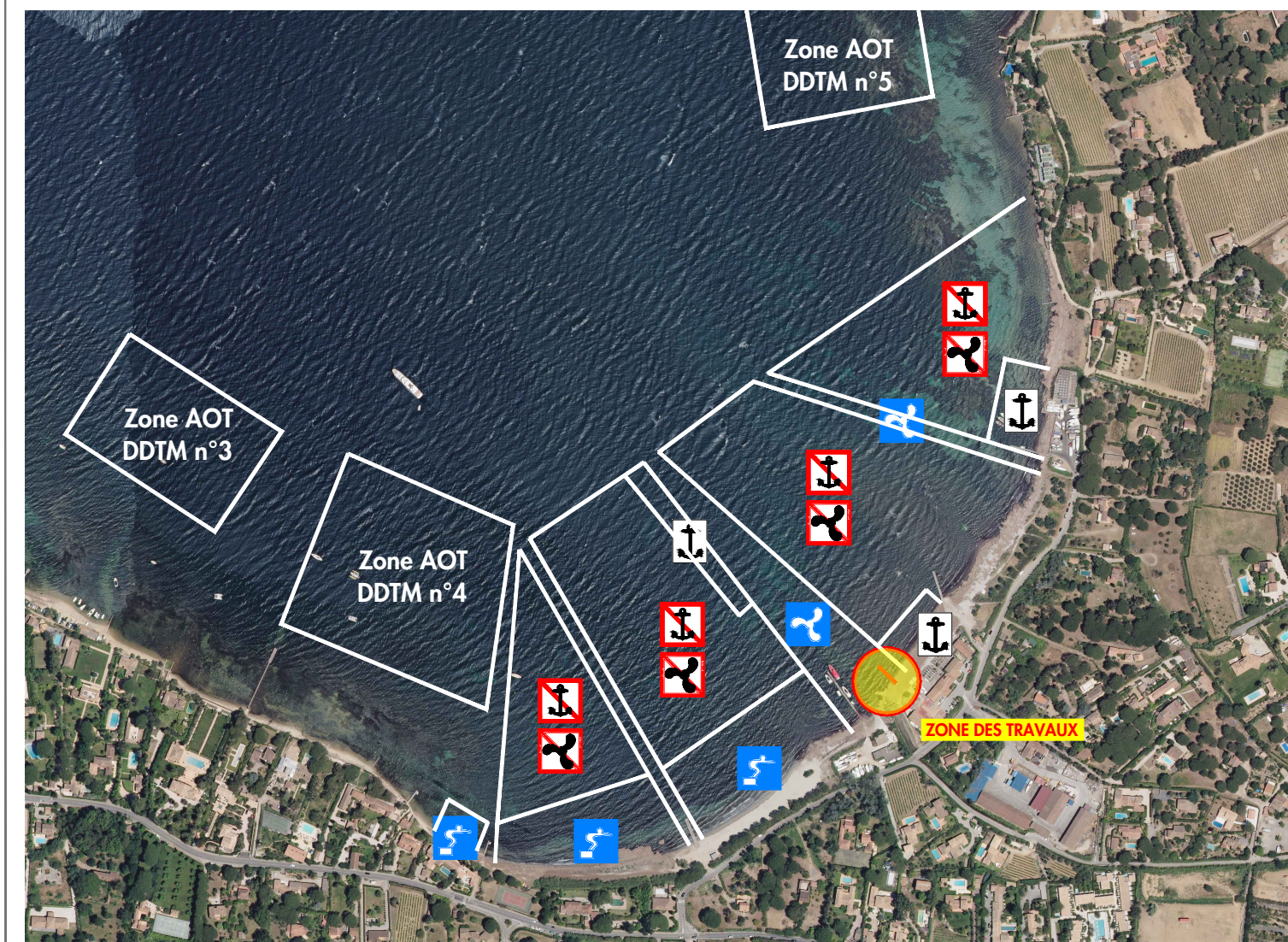
Fichier transmis par Le Maître d'Ouvrage "Biocenose_BATHCANNEBIER.kmz"

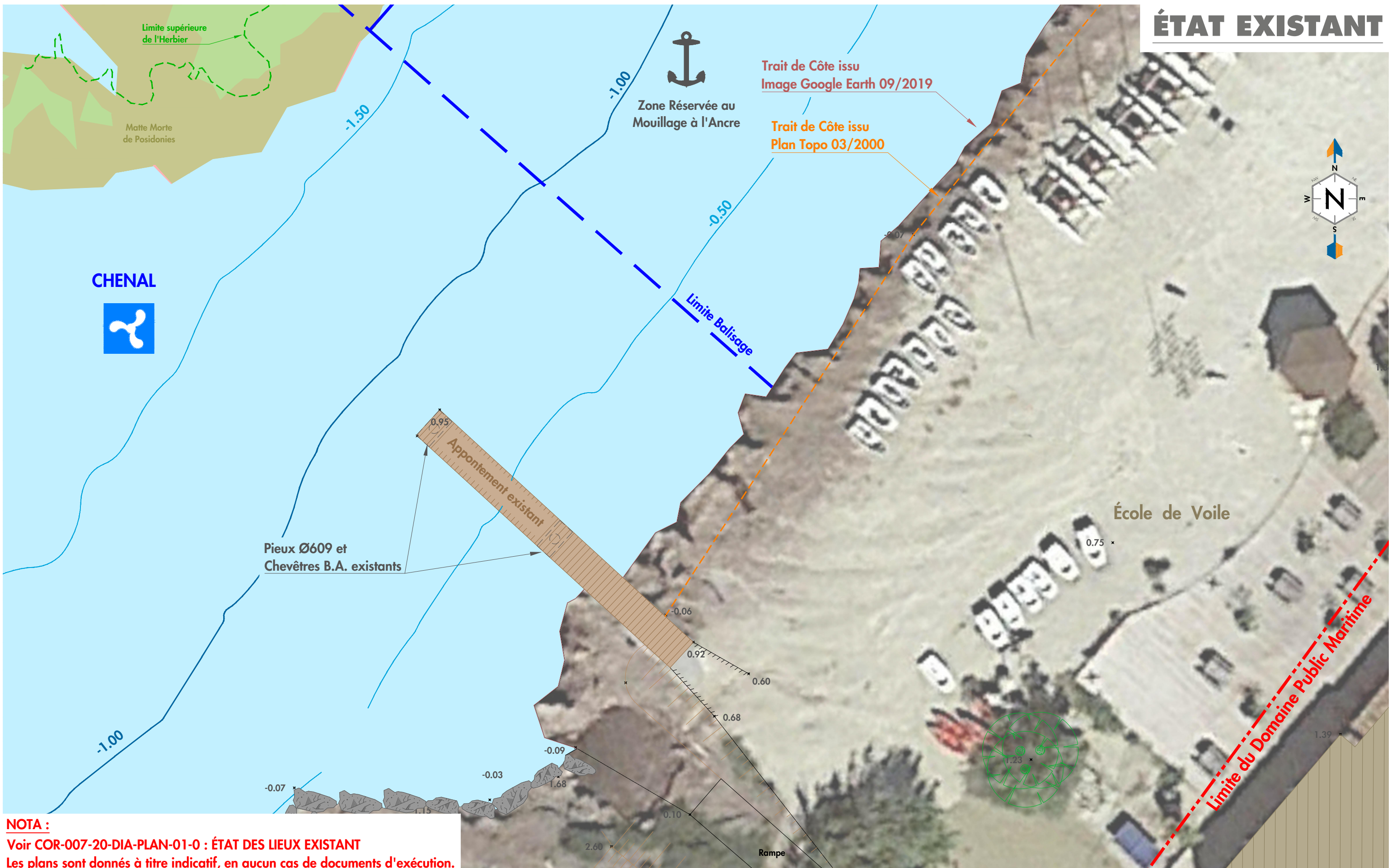
Relevé de la limite supérieure de l'herbier suite rapport réalisé par SEMANTIC-TS le 26/03/21
"R_21_039_CN_Rapport_CanoubiersPonton.pdf"

Limite DPM et AOT :

Plan d'Implantation Surface de l'A.O.T. N°112 datant du 13/02/2018 transmis par Le Maître d'Ouvrage le 19/08/20
"Plan pour DDTM.dwg"

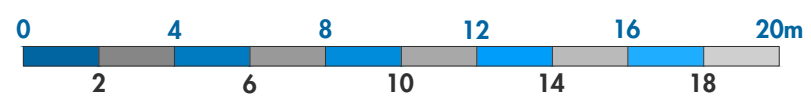
LOCALISATION DU SITE :





NOTA :
Voir COR-007-20-DIA-PLAN-01-0 : ÉTAT DES LIEUX EXISTANT
Les plans sont donnés à titre indicatif, en aucun cas de documents d'exécution.

Système de coordonnées : Rattaché au Lambert 93
Système de nivellement : Rattaché au NGF - IGN 69



VILLE DE SAINT TROPEZ
Place de l'hotel de ville
83990 SAINT-TROPEZ

AMÉNAGEMENT DES ABORDS
DU CENTRE NAUTIQUE &
D'ENVIRONNEMENT MARIN

**MÉTHODOLOGIE
DES TRAVAUX**

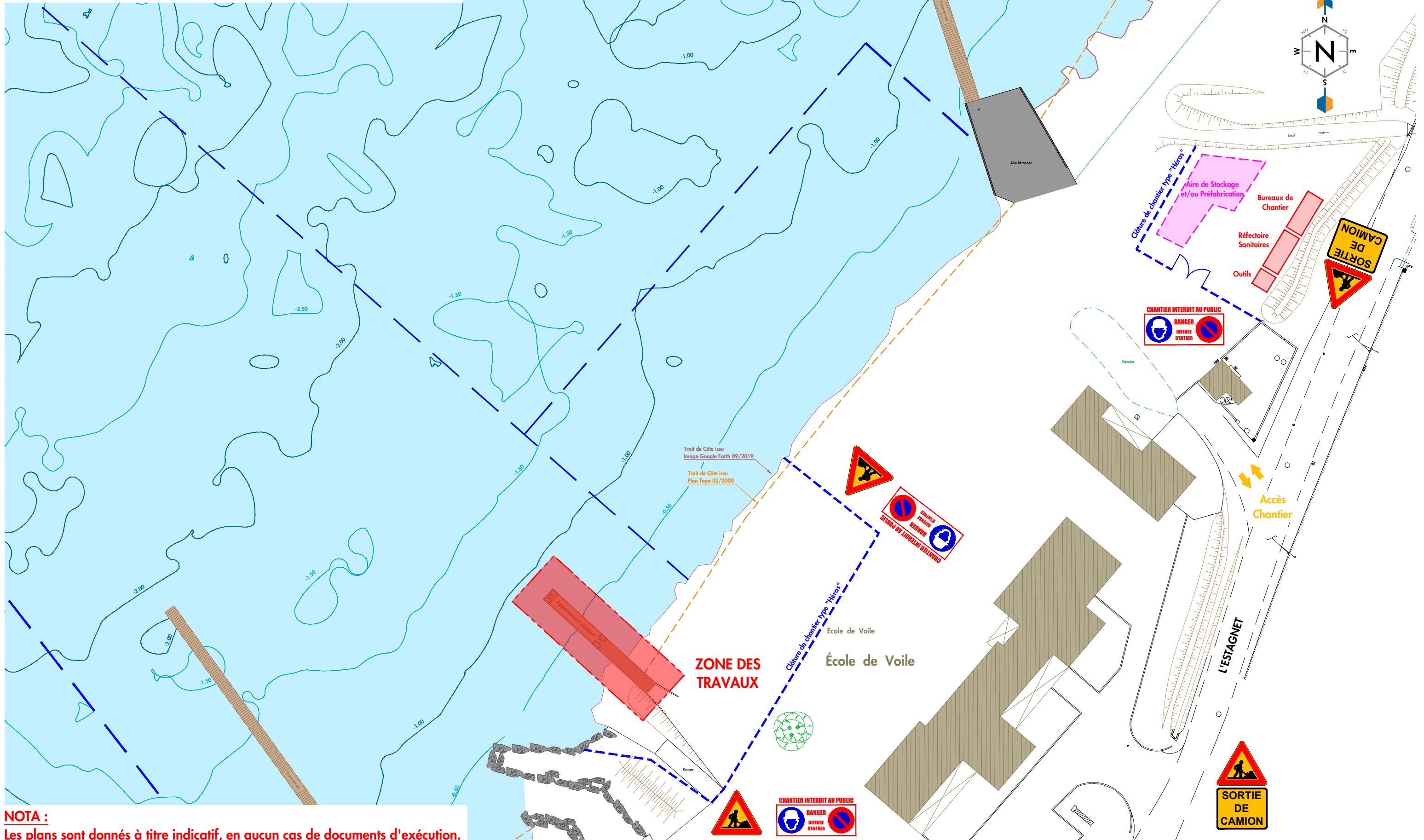
COR-007-20-PRO-METH-01-1

Dessin : FVI	Affaire : CORCST 07-2020
Contrôle : FTR	Echelle : 1/200
Appro : SLE	Page : 02/09 Ind: 1

**CORINTHE
INGÉNIERIE**

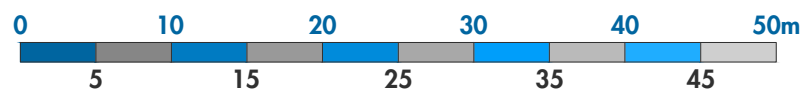
L'ensemble des données, graphiques et/ou techniques du présent document est couvert par les droits de propriété intellectuelle qui bénéficient à CORINTHE Ingénierie. Toute reproduction, utilisation, références qu'elle(s) soit(en) partielle(s) et/ou totale(s) est interdite et fera l'objet de poursuites pénales. Seul le bénéficiaire (client), sous réserves du respect des clauses du CCAG et/ou CCAP peut en avoir la propriété intellectuelle.

INSTALLATION DE CHANTIER



NOTA :
Les plans sont donnés à titre indicatif, en aucun cas de documents d'exécution.

Système de coordonnées : Rattaché au Lambert 93
Système de nivellement : Rattaché au NGF - IGN 69



VILLE DE SAINT TROPEZ
Place de l'hotel de ville
83990 SAINT-TROPEZ

AMÉNAGEMENT DES ABORDS
DU CENTRE NAUTIQUE &
D'ENVIRONNEMENT MARIN
**MÉTHODOLOGIE
DES TRAVAUX**

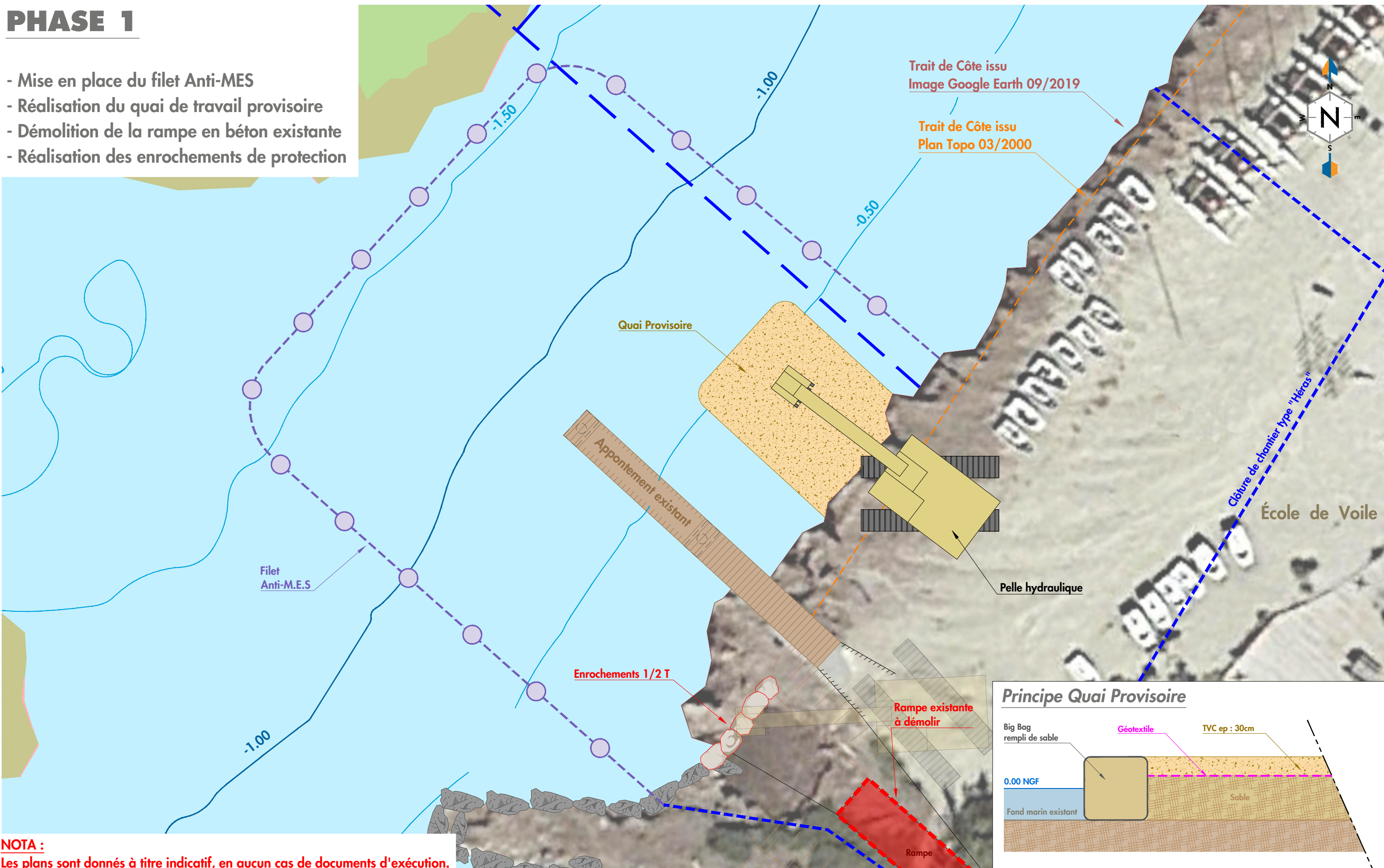
COR-007-20-PRO-METH-01-1

Dessin : FVI	Affaire : CORCST 07-2020
Contrôle : FTR	Echelle : 1/500
Appro : SLE	Page : 03/09 Ind: 1

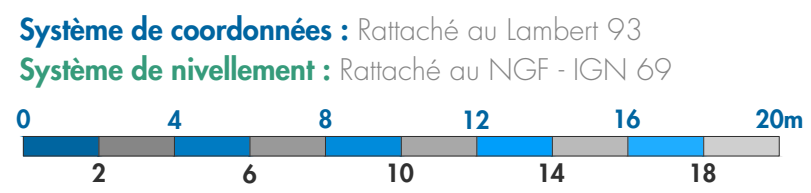
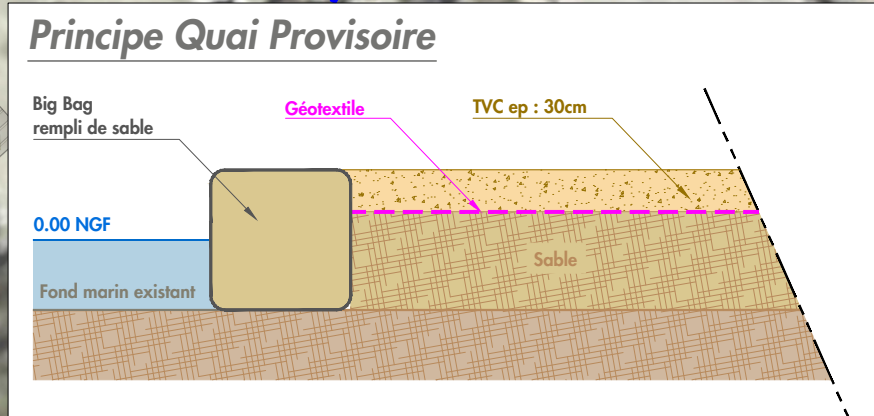


PHASE 1

- Mise en place du filet Anti-MES
- Réalisation du quai de travail provisoire
- Démolition de la rampe en béton existante
- Réalisation des enrochements de protection



NOTA :
Les plans sont donnés à titre indicatif, en aucun cas de documents d'exécution.



VILLE DE SAINT TROPEZ
Place de l'hotel de ville
83990 SAINT-TROPEZ

AMÉNAGEMENT DES ABORDS
DU CENTRE NAUTIQUE &
D'ENVIRONNEMENT MARIN

**MÉTHODOLOGIE
DES TRAVAUX**

COR-007-20-PRO-METH-01-1

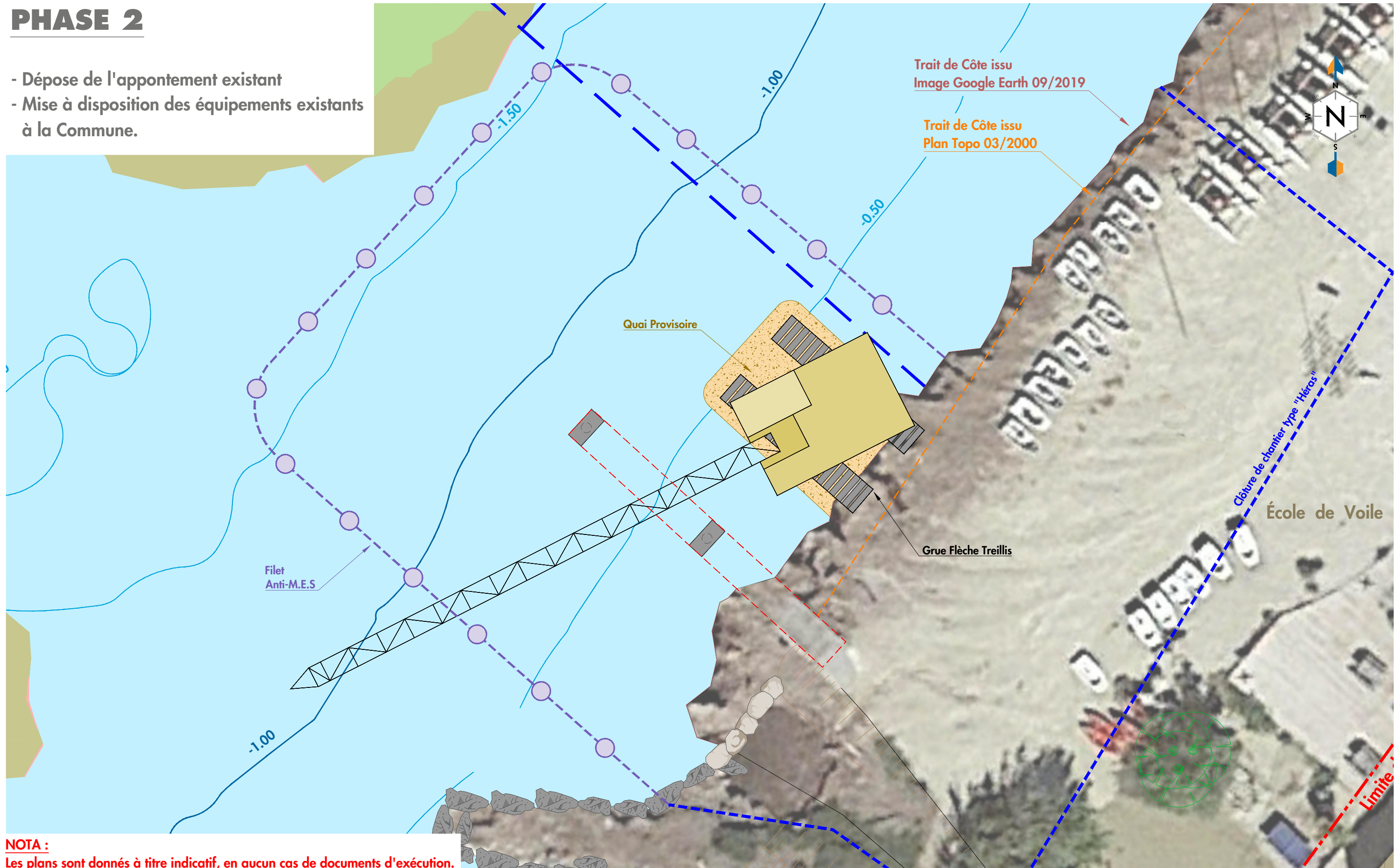
Dessin : FVI Affaire : CORCST 07-2020
Contrôle : FTR Echelle : 1/200
Appro : SLE Page : 04/09 Ind: 1

**CORINTHE
INGÉNIERIE**

L'ensemble des données, graphiques et/ou techniques du présent document est couvert par les droits de propriété intellectuelle qui bénéficient à CORINTHE Ingénierie. Toute reproduction, utilisation, références qu'elle(s) soit(en)t partielle(s) et/ou totale(s) est interdite et fera l'objet de poursuites pénales. Seul le bénéficiaire (client), sous réserves du respect des clauses du CCAG et/ou CCAP peut en avoir la propriété intellectuelle.

PHASE 2

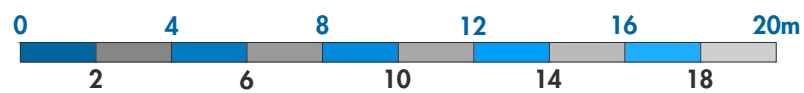
- Dépose de l'appontement existant
- Mise à disposition des équipements existants à la Commune.



NOTA :
Les plans sont donnés à titre indicatif, en aucun cas de documents d'exécution.

Système de coordonnées : Rattaché au Lambert 93

Système de nivellement : Rattaché au NGF - IGN 69



VILLE DE SAINT TROPEZ
Place de l'hotel de ville

83990 SAINT-TROPEZ

AMÉNAGEMENT DES ABORDS
DU CENTRE NAUTIQUE &
D'ENVIRONNEMENT MARIN

**MÉTHODOLOGIE
DES TRAVAUX**

COR-007-20-PRO-METH-01-1

Dessin : FVI

Affaire : CORCST 07-2020

Contrôle : FTR

Echelle : 1/200

Appro : SLE

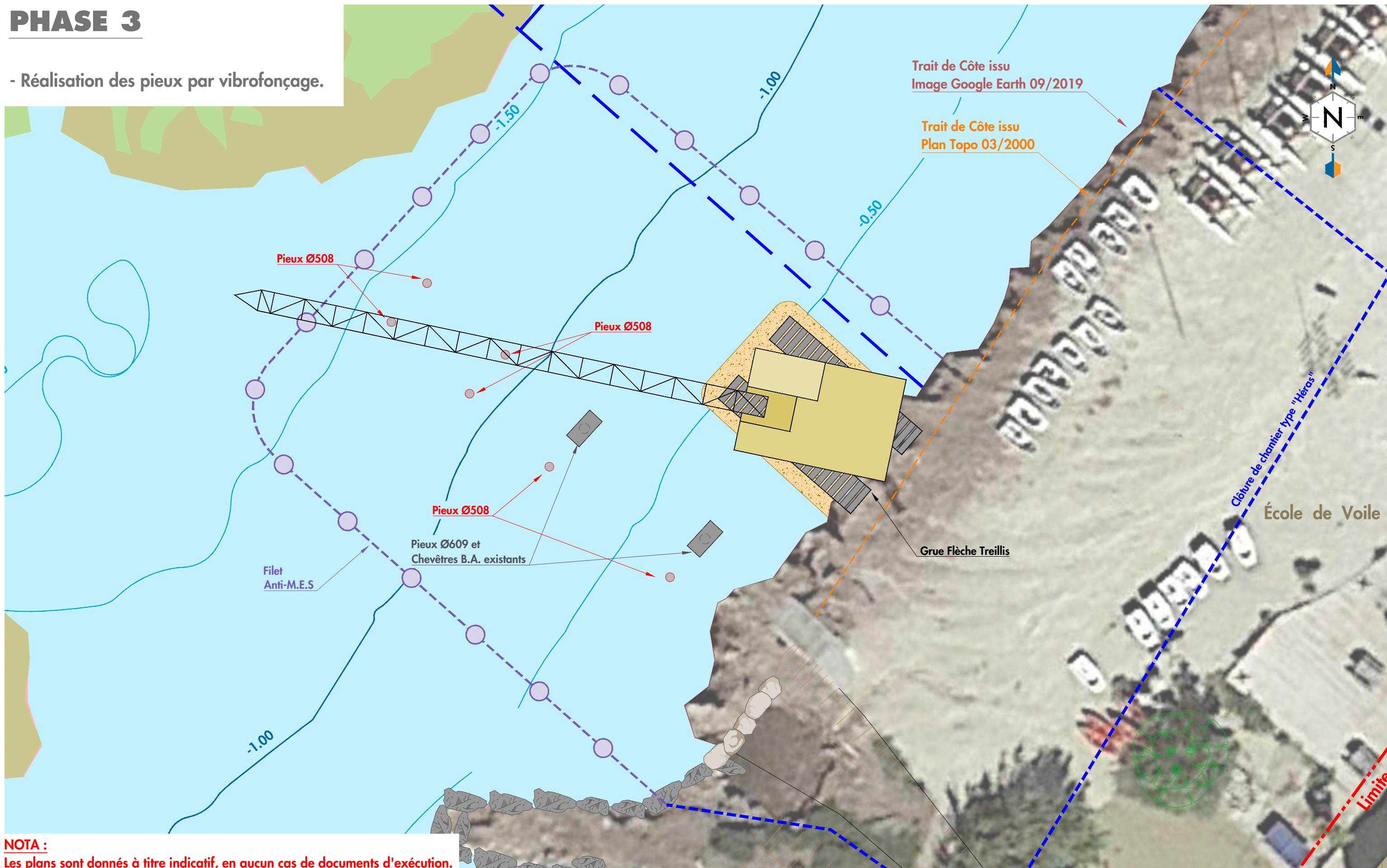
Page : 05/09

Ind: 1



PHASE 3

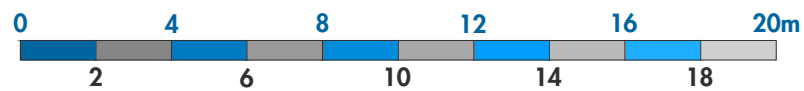
- Réalisation des pieux par vibrofonçage.



NOTA :
Les plans sont donnés à titre indicatif, en aucun cas de documents d'exécution.

Système de coordonnées : Rattaché au Lambert 93

Système de nivellement : Rattaché au NGF - IGN 69



VILLE DE SAINT TROPEZ
Place de l'hotel de ville
83990 SAINT-TROPEZ

AMÉNAGEMENT DES ABORDS
DU CENTRE NAUTIQUE &
D'ENVIRONNEMENT MARIN
**MÉTHODOLOGIE
DES TRAVAUX**

COR-007-20-PRO-METH-01-1

Dessin : FVI

Affaire : CORCST 07-2020

Contrôle : FTR

Echelle : 1/200

Appro : SLE

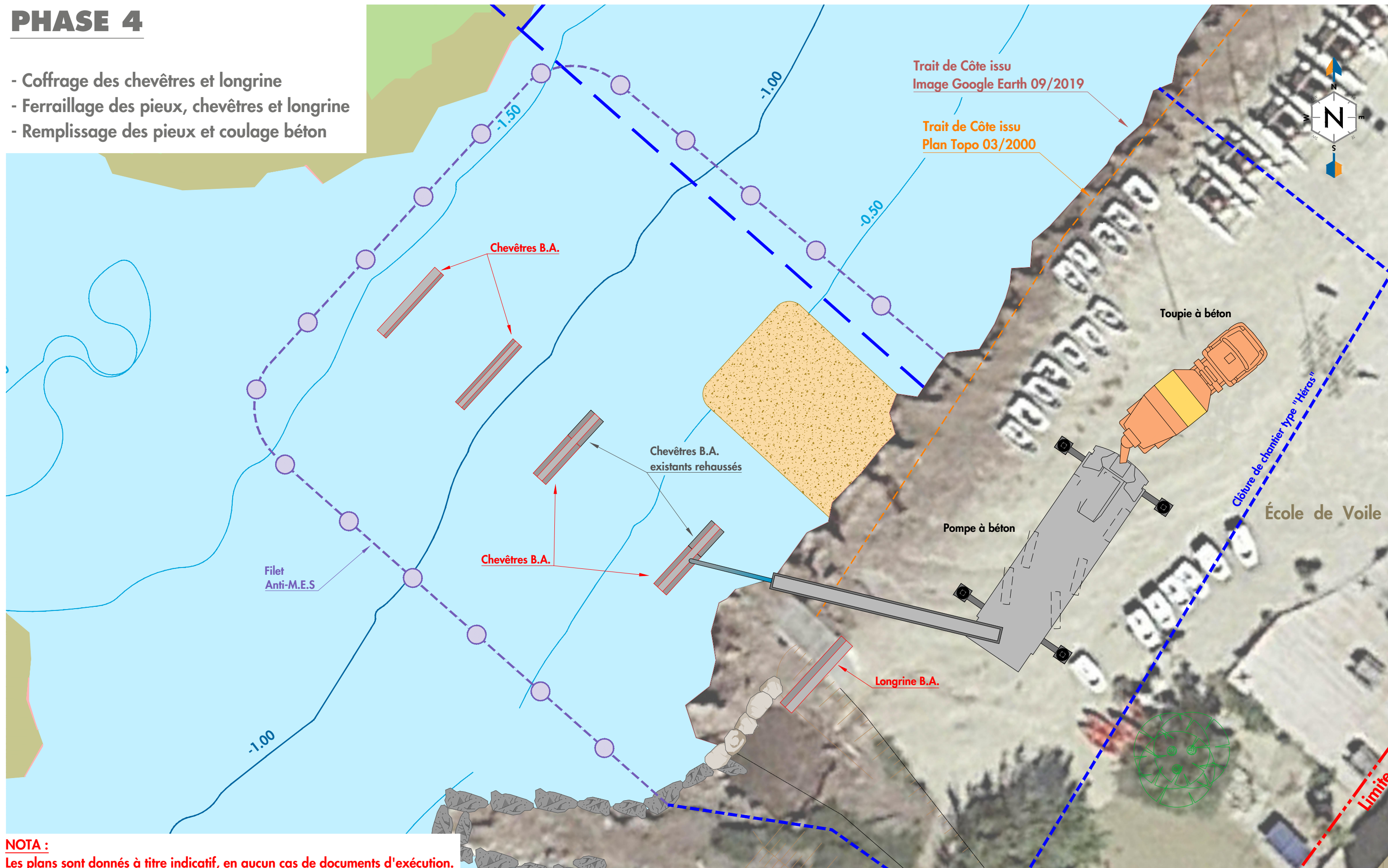
Page : 06/09

Ind: 1



PHASE 4

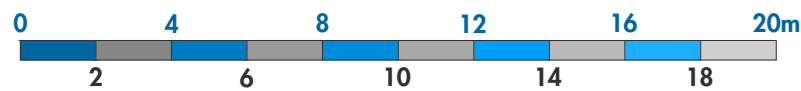
- Coffrage des chevêtres et longrine
- Ferrailage des pieux, chevêtres et longrine
- Remplissage des pieux et coulage béton



NOTA :
Les plans sont donnés à titre indicatif, en aucun cas de documents d'exécution.

Système de coordonnées : Rattaché au Lambert 93

Système de nivellement : Rattaché au NGF - IGN 69



VILLE DE SAINT TROPEZ
Place de l'hotel de ville
83990 SAINT-TROPEZ

AMÉNAGEMENT DES ABORDS
DU CENTRE NAUTIQUE &
D'ENVIRONNEMENT MARIN

**MÉTHODOLOGIE
DES TRAVAUX**

COR-007-20-PRO-METH-01-1

Dessin : FVI

Affaire : CORCST 07-2020

Contrôle : FTR

Echelle : 1/200

Appro : SLE

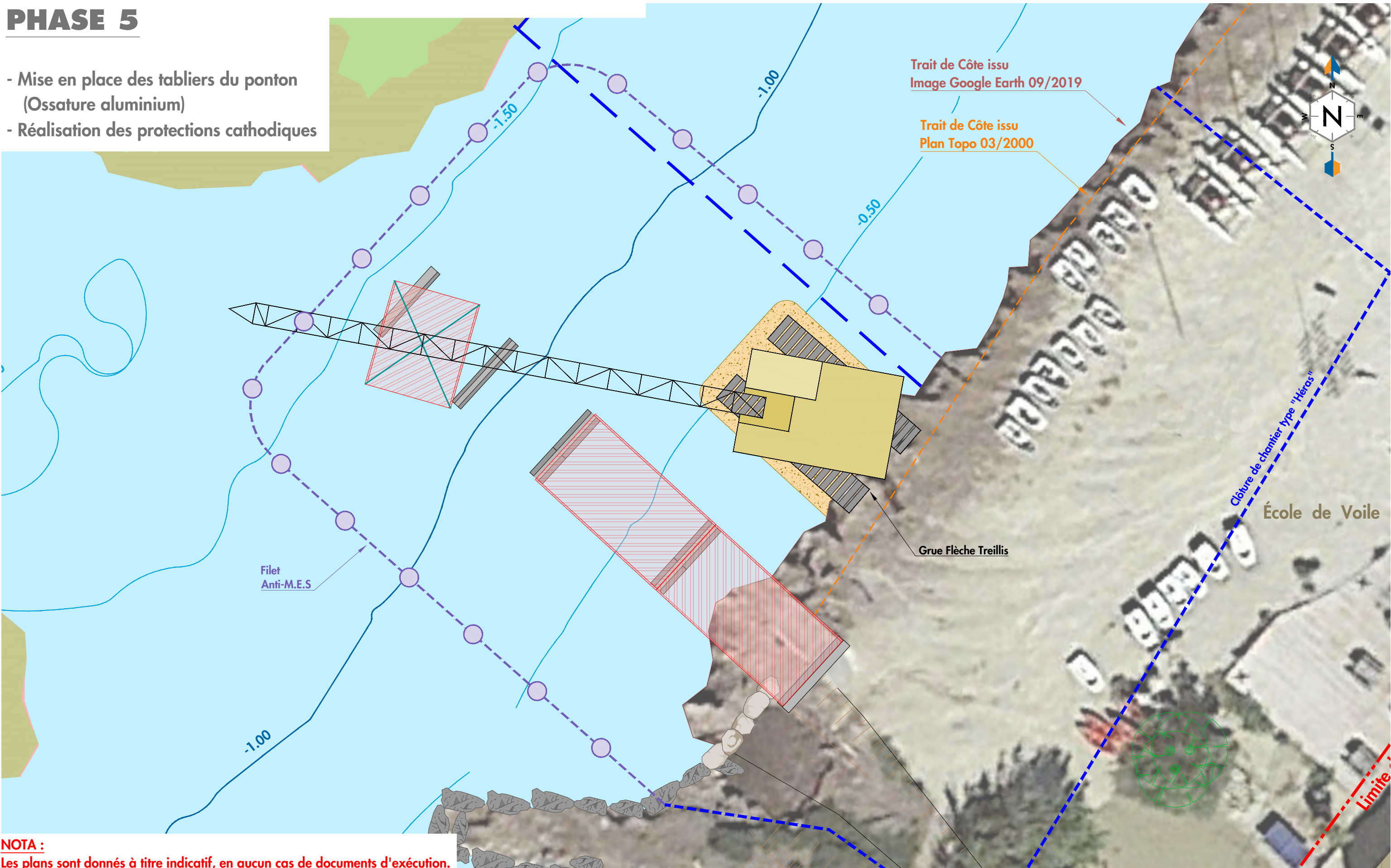
Page : 07/09

Ind: 1



PHASE 5

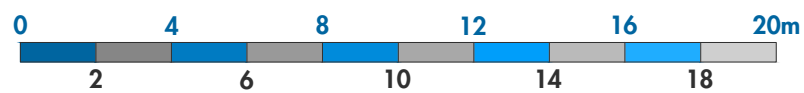
- Mise en place des tabliers du ponton (Ossature aluminium)
- Réalisation des protections cathodiques



NOTA :
Les plans sont donnés à titre indicatif, en aucun cas de documents d'exécution.

Système de coordonnées : Rattaché au Lambert 93

Système de nivellement : Rattaché au NGF - IGN 69



VILLE DE SAINT TROPEZ
Place de l'hotel de ville
83990 SAINT-TROPEZ

AMÉNAGEMENT DES ABORDS
DU CENTRE NAUTIQUE &
D'ENVIRONNEMENT MARIN
**MÉTHODOLOGIE
DES TRAVAUX**

COR-007-20-PRO-METH-01-1

Dessin : FVI

Affaire : CORCST 07-2020

Contrôle : FTR

Echelle : 1/200

Appro : SLE

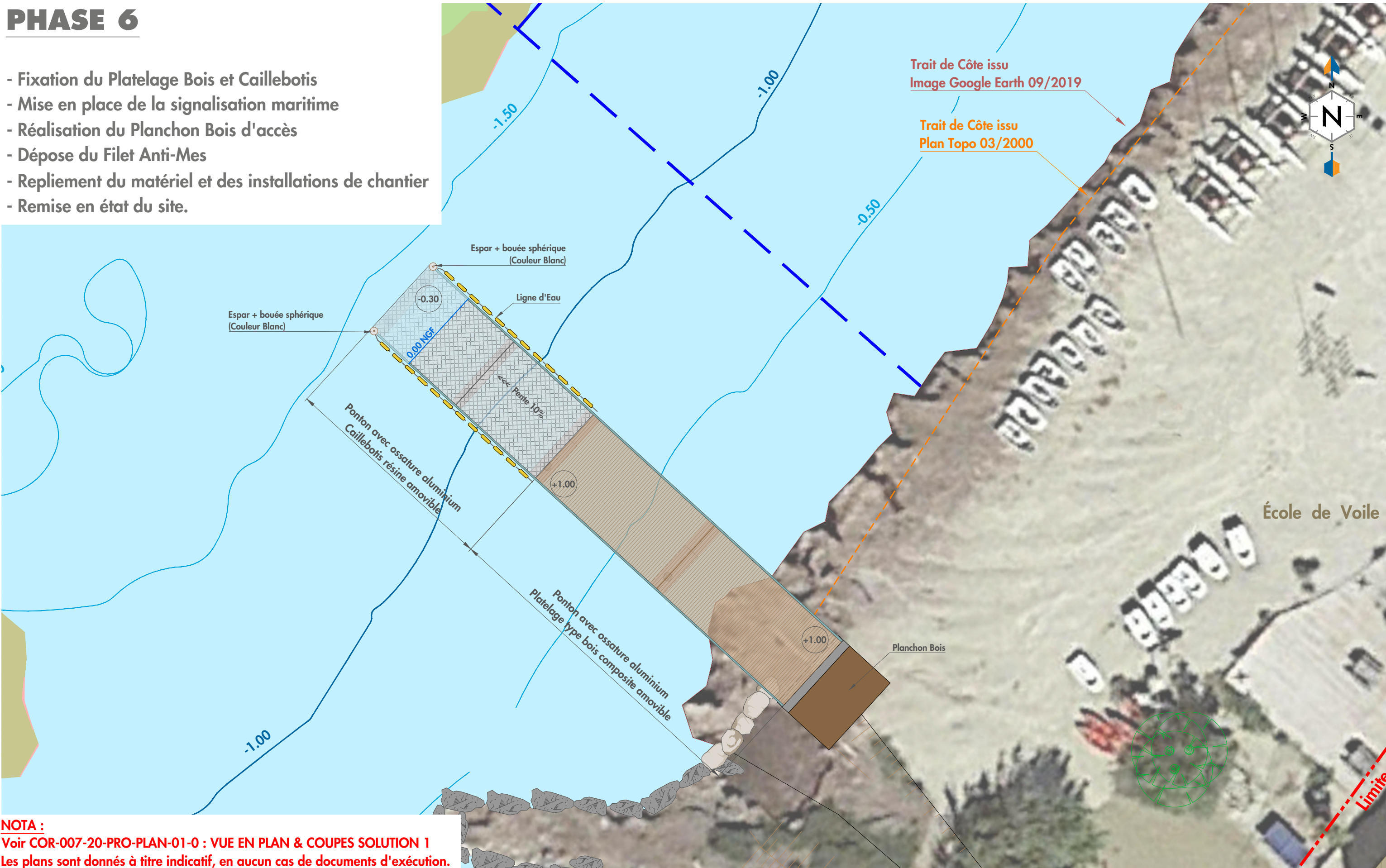
Page : 08/09

Ind: 1



PHASE 6

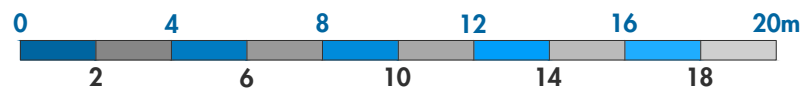
- Fixation du Platelage Bois et Caillebotis
- Mise en place de la signalisation maritime
- Réalisation du Planchon Bois d'accès
- Dépose du Filet Anti-Mes
- Repliement du matériel et des installations de chantier
- Remise en état du site.



NOTA :
 Voir COR-007-20-PRO-PLAN-01-0 : VUE EN PLAN & COUPES SOLUTION 1
 Les plans sont donnés à titre indicatif, en aucun cas de documents d'exécution.

Système de coordonnées : Rattaché au Lambert 93

Système de nivellement : Rattaché au NGF - IGN 69



VILLE DE SAINT TROPEZ
 Place de l'hotel de ville
 83990 SAINT-TROPEZ

AMÉNAGEMENT DES ABORDS
 DU CENTRE NAUTIQUE &
 D'ENVIRONNEMENT MARIN

**MÉTHODOLOGIE
 DES TRAVAUX**

COR-007-20-PRO-METH-01-1

Dessin : FVI

Affaire : CORCST 07-2020

Contrôle : FTR

Echelle : 1/200

Appro : SLE

Page : 09/09

Ind: 1

