

# PROJET OXYDUC / AZODUC TONKIN - LA FEUILLANE

Département des BOUCHES DU RHONE (13)

Commune de Fos-sur-Mer

## Carte des contraintes environnementales et du couloir d'étude

Commanditaire

Maître d'Ouvrage

Assistant Maîtrise d'ouvrage

AIR LIQUIDE  


CE DOCUMENT REALISE SOUS SIG EST LA PROPRIETE DE AIR LIQUIDE ET NE PEUT ETRE REPRODUIT OU DIVULGUE SANS SON AUTORISATION



Référence	Echelle / Scale	Format / Size	Planche / Page Sheet / Page
Y 47649	1 : 25 000	A3	1 / 9

## LEGENDE

### Projet AIR LIQUIDE

 Couloir d'étude

### Contraintes environnementales

-  Arrêté de Protection de Biotope
-  ZNIEFF de type 1
-  ZNIEFF de type 2
-  Zone Spéciale de Conservation (Directive habitat)
-  Zone de Protection Spéciale (Directive oiseaux)
-  Zone humide
-  Zones humides et plan d'eau
-  Les territoires à risque important d'inondation (TRI)
-  Réserve de biodiversité
-  Réserve de biosphère
-  Site du Conservatoire des Espaces Naturels PACA
-  Réserve Naturelle Nationale
-  Parc Naturel National

### Limite administrative

 Limite de section

 Limite de parcelle

49 N° de parcelle

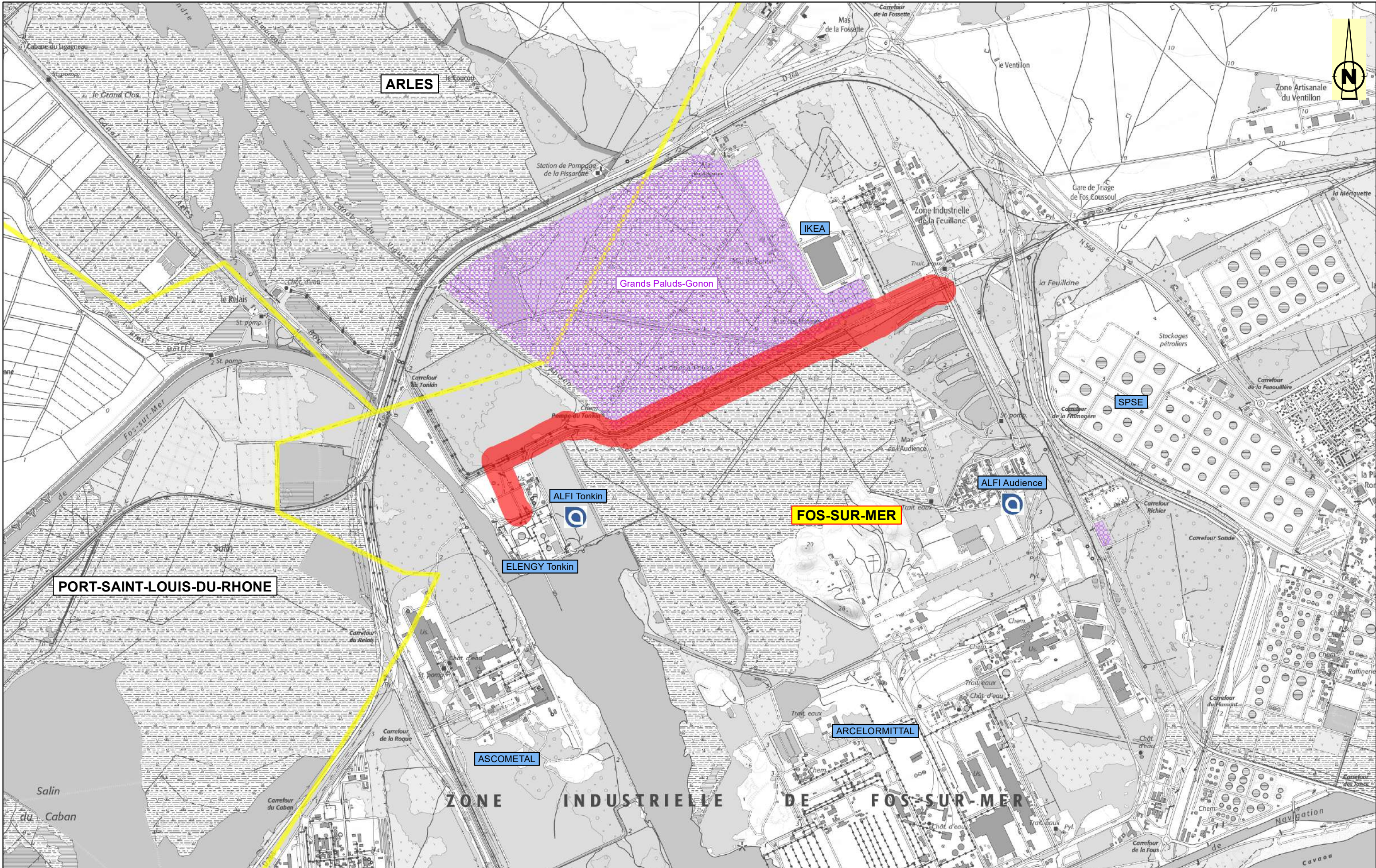
 FOS-SUR-MER Commune concernée

 ARLES Commune voisine

- Folio 2 : Arrêté préfectoral de protection de biotope (APB)
- Folio 3 : ZNIEFF de type 1 et 2
- Folio 4 : Zones de Protection Spéciale (Directive oiseaux)  
Zones Spéciales de Conservation (Directive habitat)
- Folio 5 : Zones humides et plans d'eau
- Folio 6 : Les territoires à risque important d'inondation (TRI)
- Folio 7 : Réservoir de biodiversité
- Folio 8 : Réserve de biosphère
- Folio 9 : Parc Naturel National, Réserve Naturelle National  
et Conservatoire des Espaces Naturels

Source Cartographique : AIR LIQUIDE, IGN SCAN25; DREAL PACA

Révision	Date	Rédacteur	Vérifier par	Etat	Description de la révision	Approuvé par
Revision	Date	Written by	Checked by	Status	Changes	Approved by
00	04.11.2020	S.Rodriguez	F.Saint-Agne	EUR	Emission originale sous SIG EURETEQ	

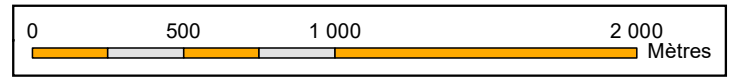


**PROJET OXYDUC / AZODUC  
TONKIN - LA FEUILLANE**

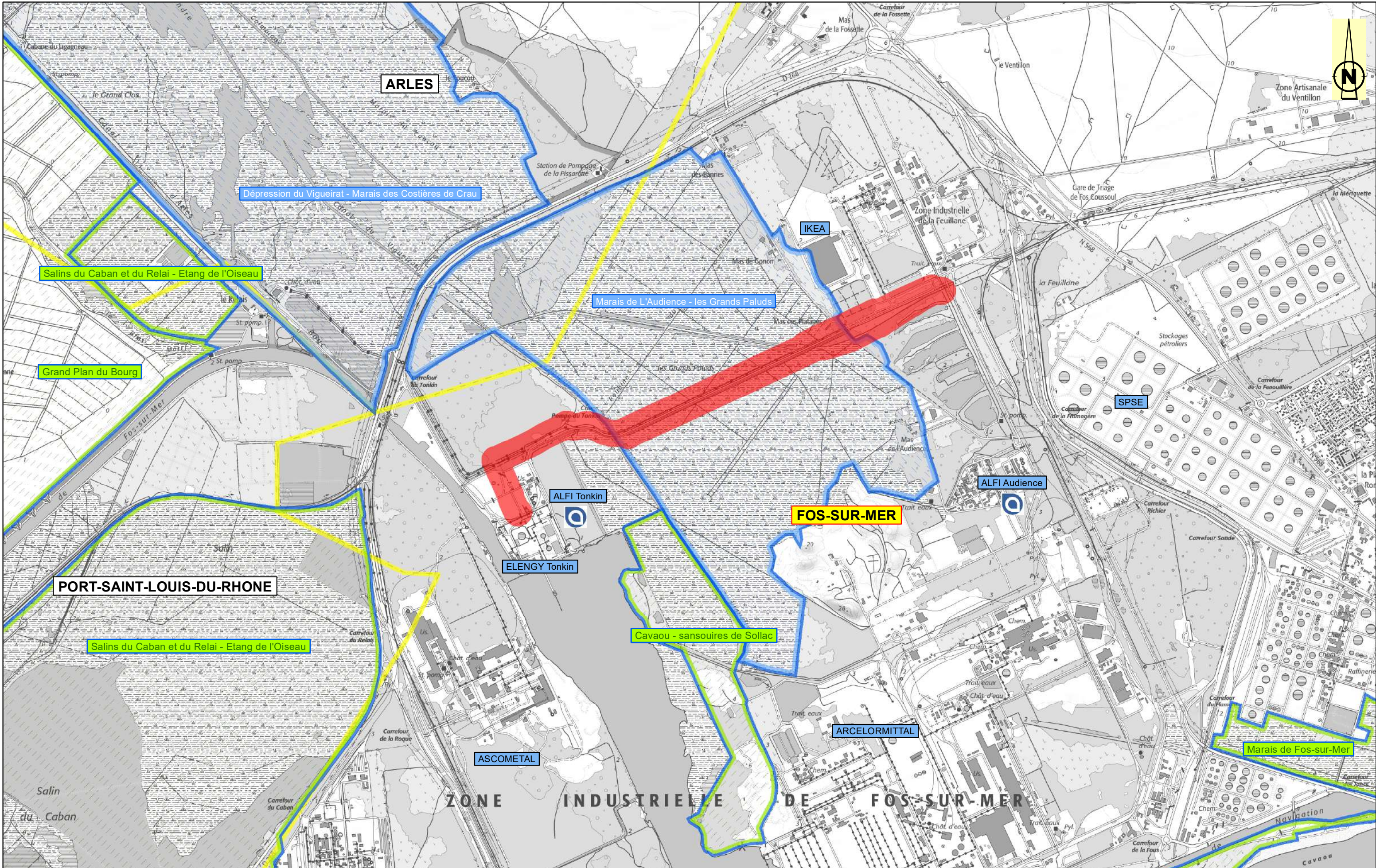
Département des BOUCHES-DU-RHONE (13)

**Carte des contraintes environnementales  
et du couloir d'étude**  
Arrêté préfectoral  
de Protection de Biotope

Echelle 1 : 25 000



Rév. 01A - Le 04.11.2020  
Référence : Y 47649 - Folio 2 / 9  
Source Cartographique : AIR LIQUIDE, IGN SCAN25; DREAL PACA; GEOFLA



**PROJET OXYDUC / AZODUC  
TONKIN - LA FEUILLANE**

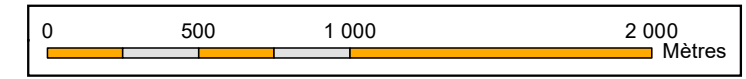
Département des BOUCHES-DU-RHONE (13)

**Carte des contraintes environnementales  
et du couloir d'étude**

**ZNIEFF de type 1 et 2**

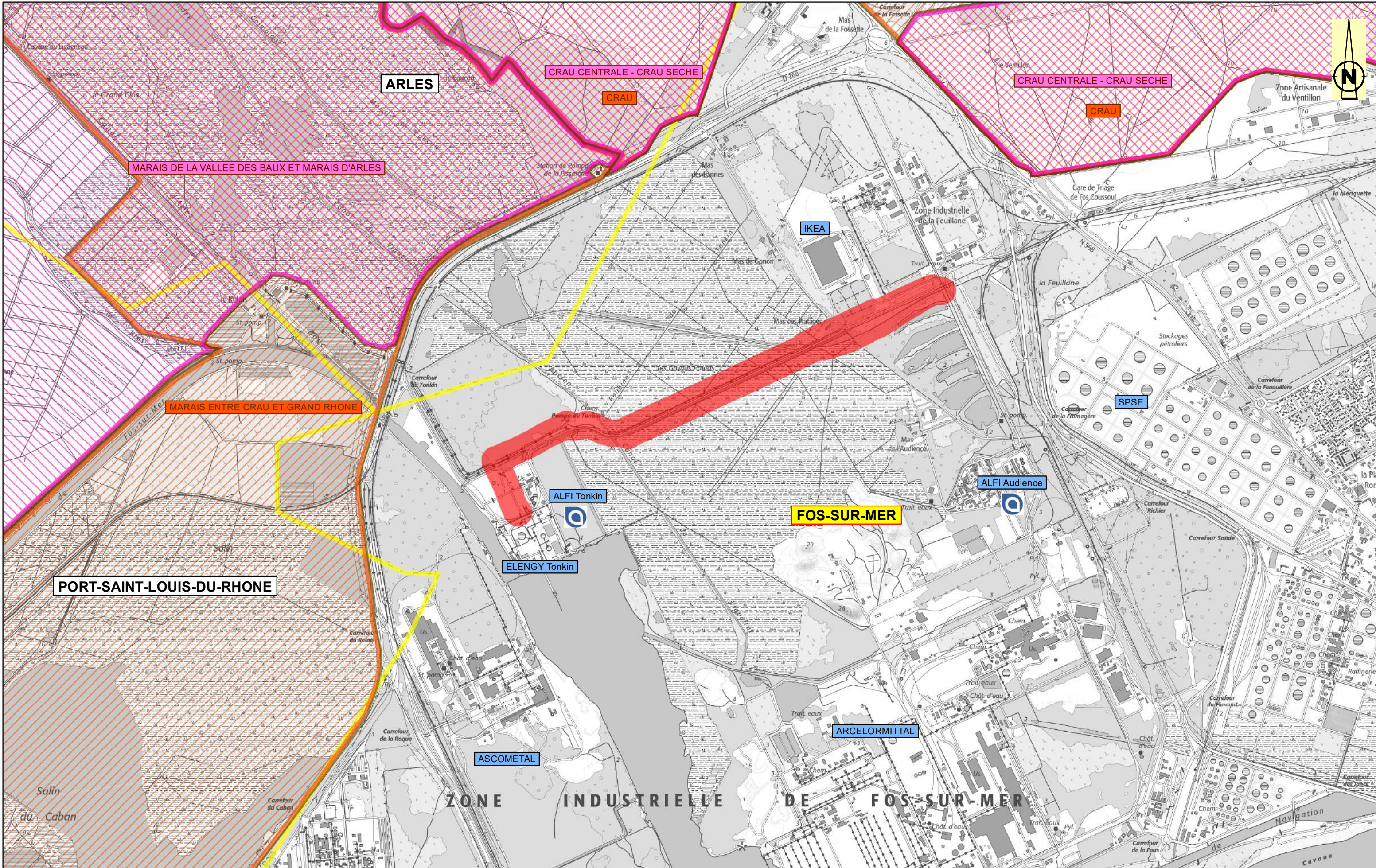
Echelle 1 : 25 000

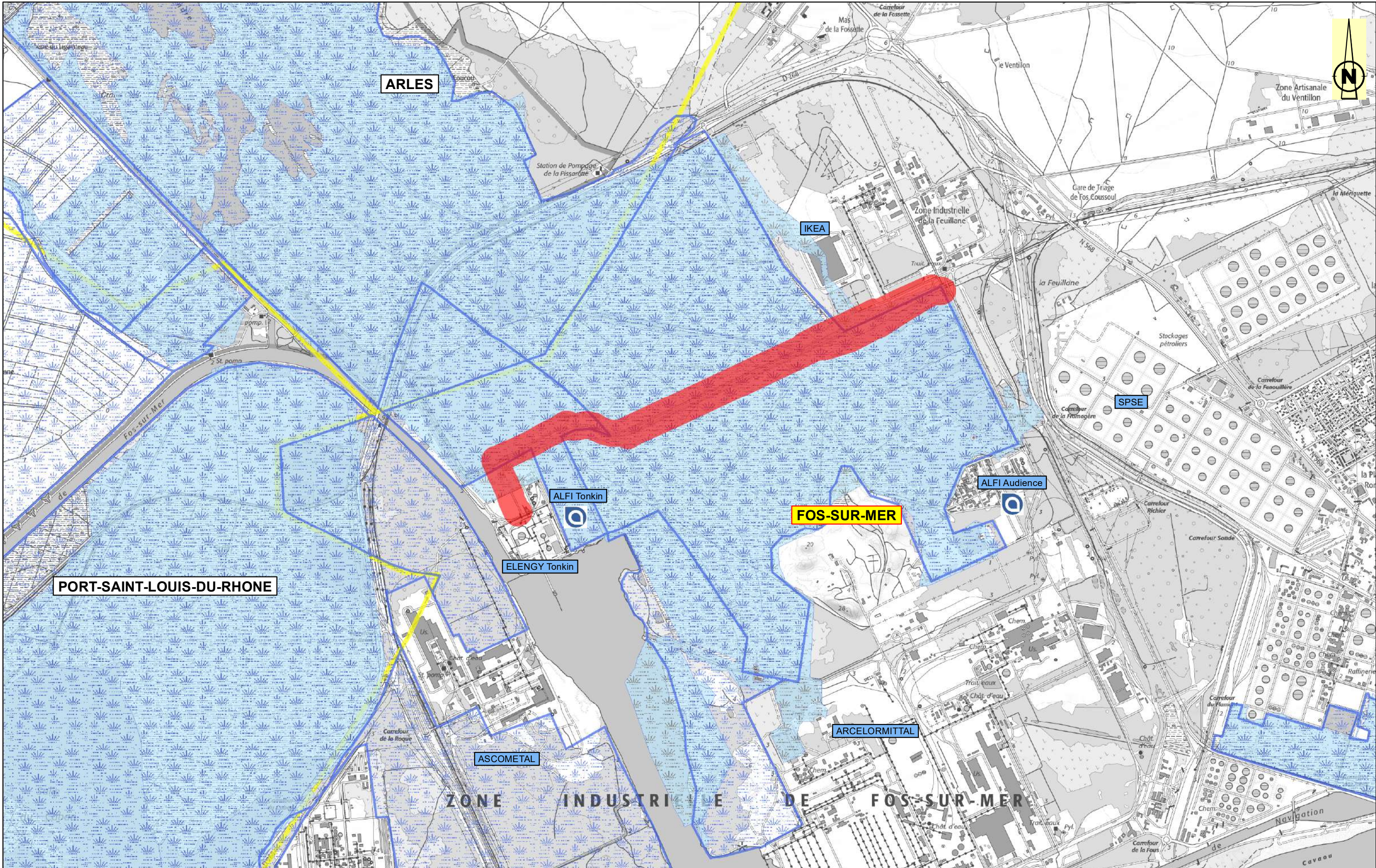
Rév. 01A - Le 04.11.2020  
Référence : Y 47649 - Folio 3 / 9

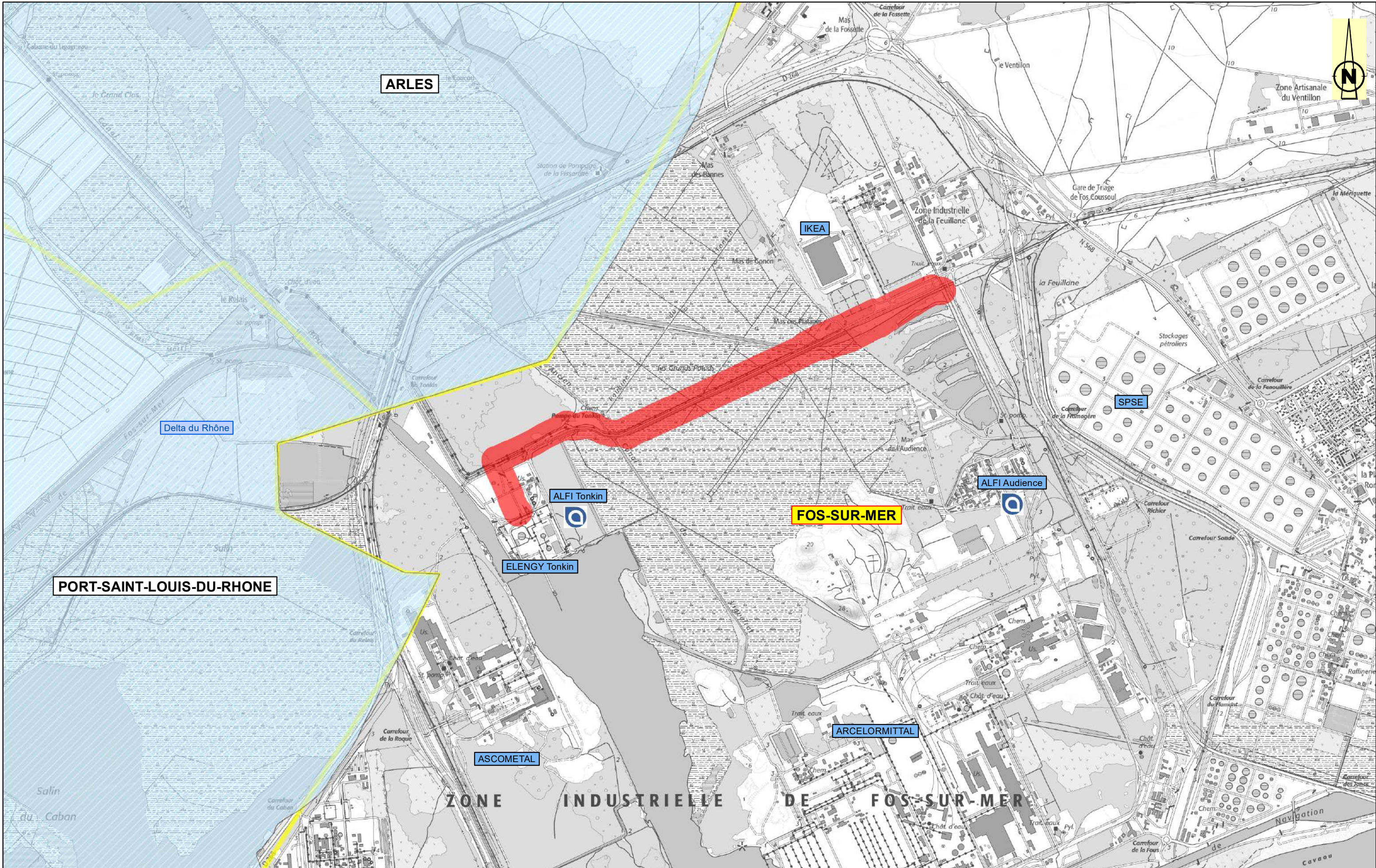


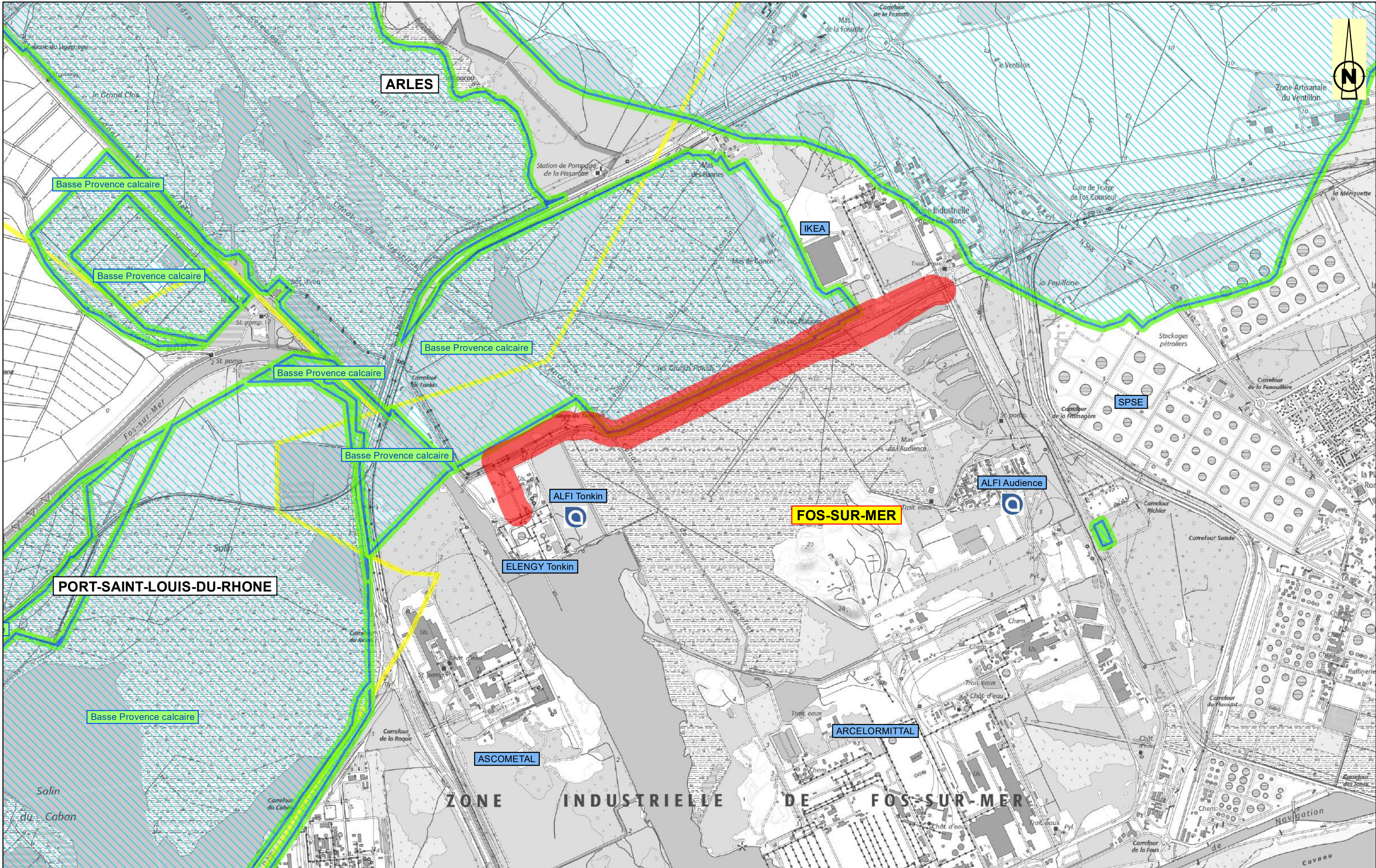
Source Cartographique : AIR LIQUIDE, IGN SCAN25; DREAL PACA; GEOFLA











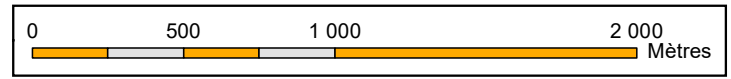
**PROJET OXYDUC / AZODUC  
TONKIN - LA FEUILLANE**

Département des BOUCHES-DU-RHONE (13)

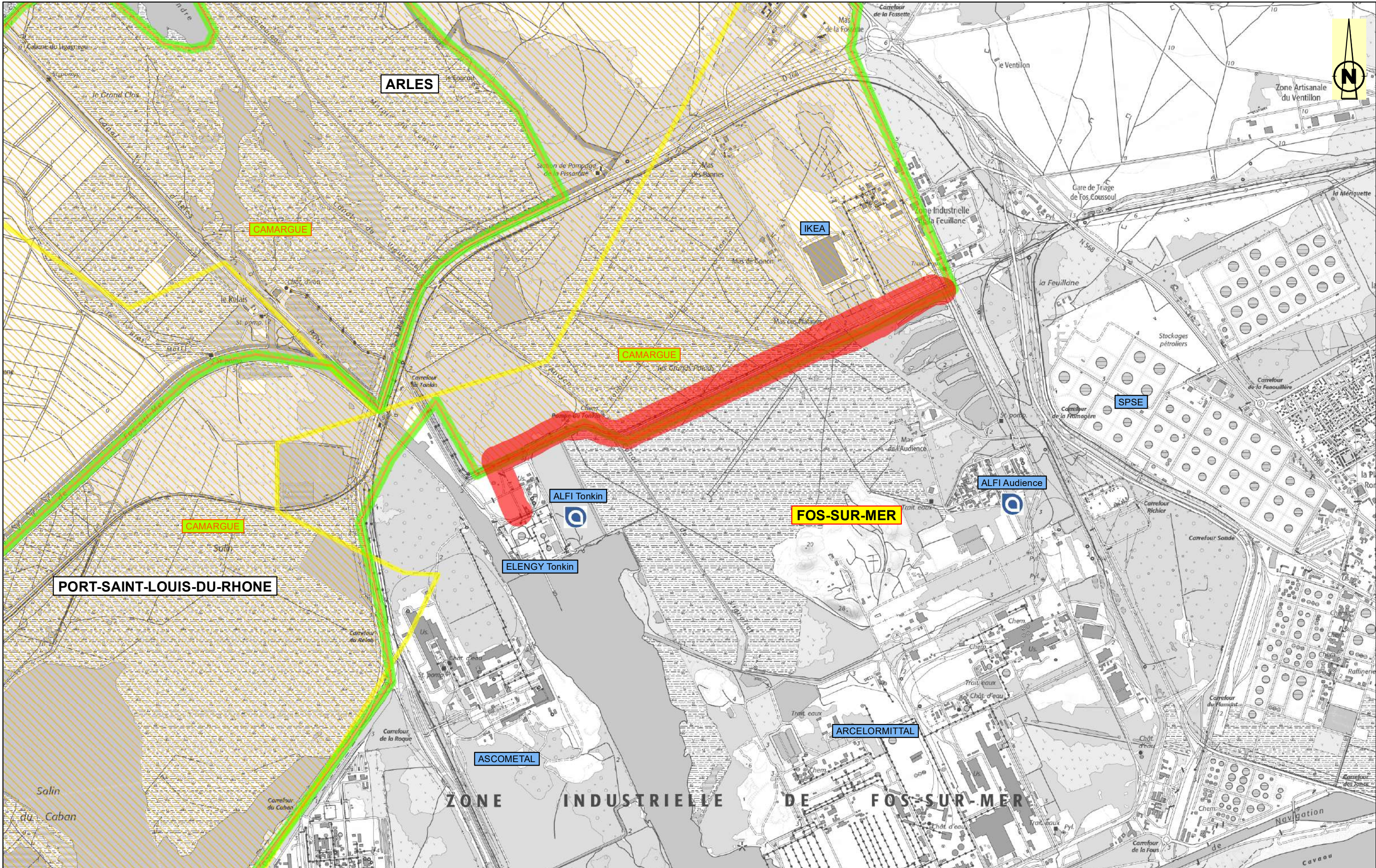
**Carte des contraintes environnementales  
et du couloir d'étude**

**Réserves de biodiversité**

Echelle 1 : 25 000



Rév. 01A - Le 04.11.2020  
Référence : Y 47649 - Folio 7 / 9  
Source Cartographique : AIR LIQUIDE, IGN SCAN25; DREAL PACA; GEOFLA



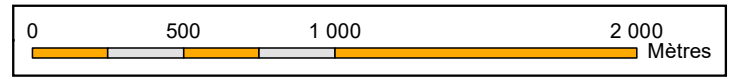
**PROJET OXYDUC / AZODUC  
TONKIN - LA FEUILLANE**

Département des BOUCHES-DU-RHONE (13)

**Carte des contraintes environnementales  
et du couloir d'étude**

**Réserves de biosphère**

Echelle 1 : 25 000



Rév. 01A - Le 04.11.2020  
Référence : Y 47649 - Folio 8 / 9  
Source Cartographique : AIR LIQUIDE, IGN SCAN25; DREAL PACA; GEOFLA



