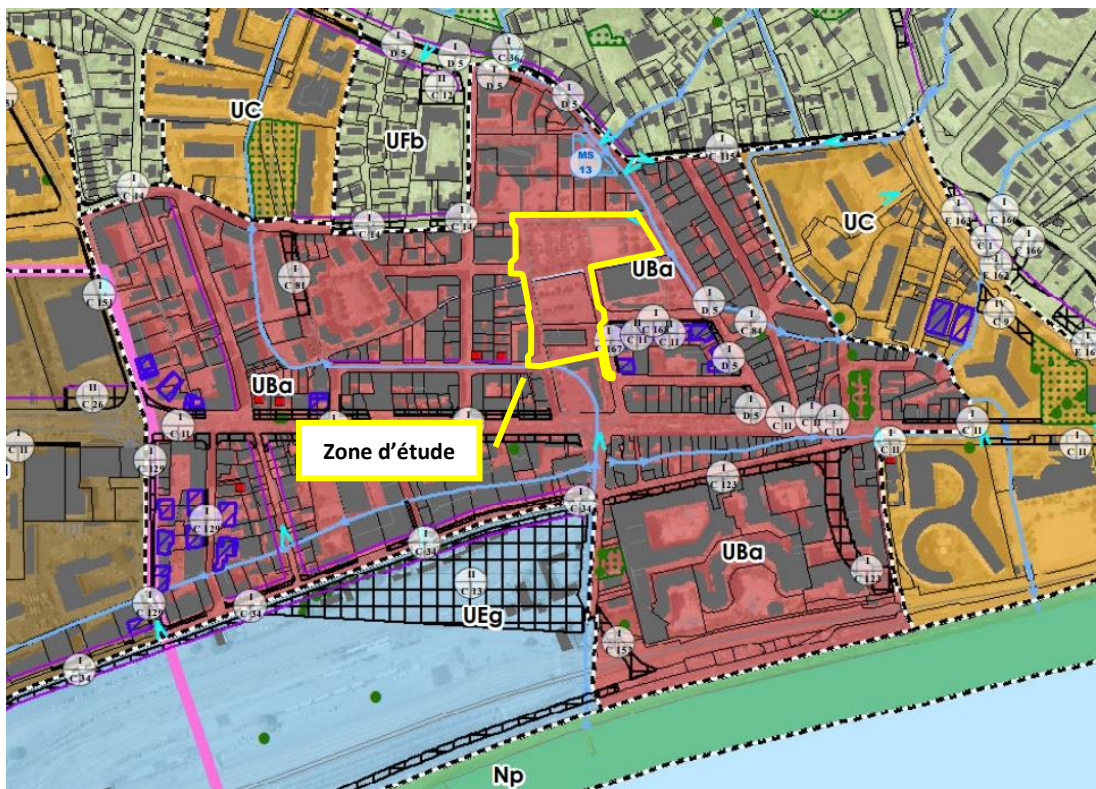
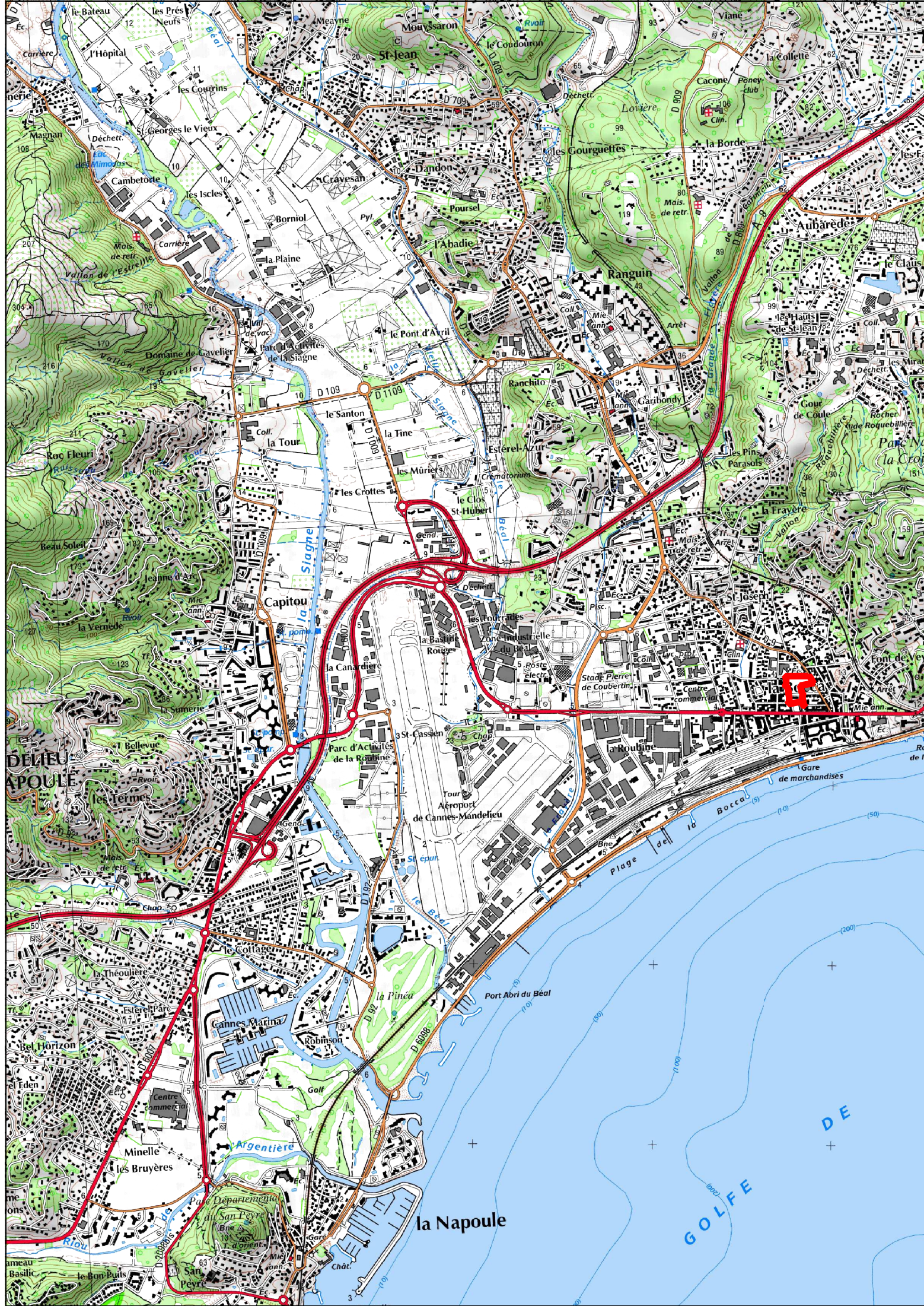


ANNEXE 2

PLAN DE SITUATION AU 1/25 000 ET LOCALISATION DU PROJET AU PLU DE CANNES



Localisation du projet au PLU de la commune de Cannes (Source : PLU de Cannes)



ANNEXE 3

ILLUSTRATIONS DE LA ZONE D'IMPLANTATION DU PROJET




Plan localisant les prises de vue



1

Photo 1 : Vue du boulodrome ouvert au nord-est du site (24 septembre 2020)



2

Photo 2 : Vue du boulodrome couvert et des aires de stationnement au nord-est du site (24 septembre 2020)



Photo 3 : Vue des aires de stationnement au nord-ouest du site (24 septembre 2020)




Photo 4 : Vue de l'arrière de la poste au centre du site (24 septembre 2020)

Aménagement de la Place Roubaud et de ses abords – Cannes (06 406)




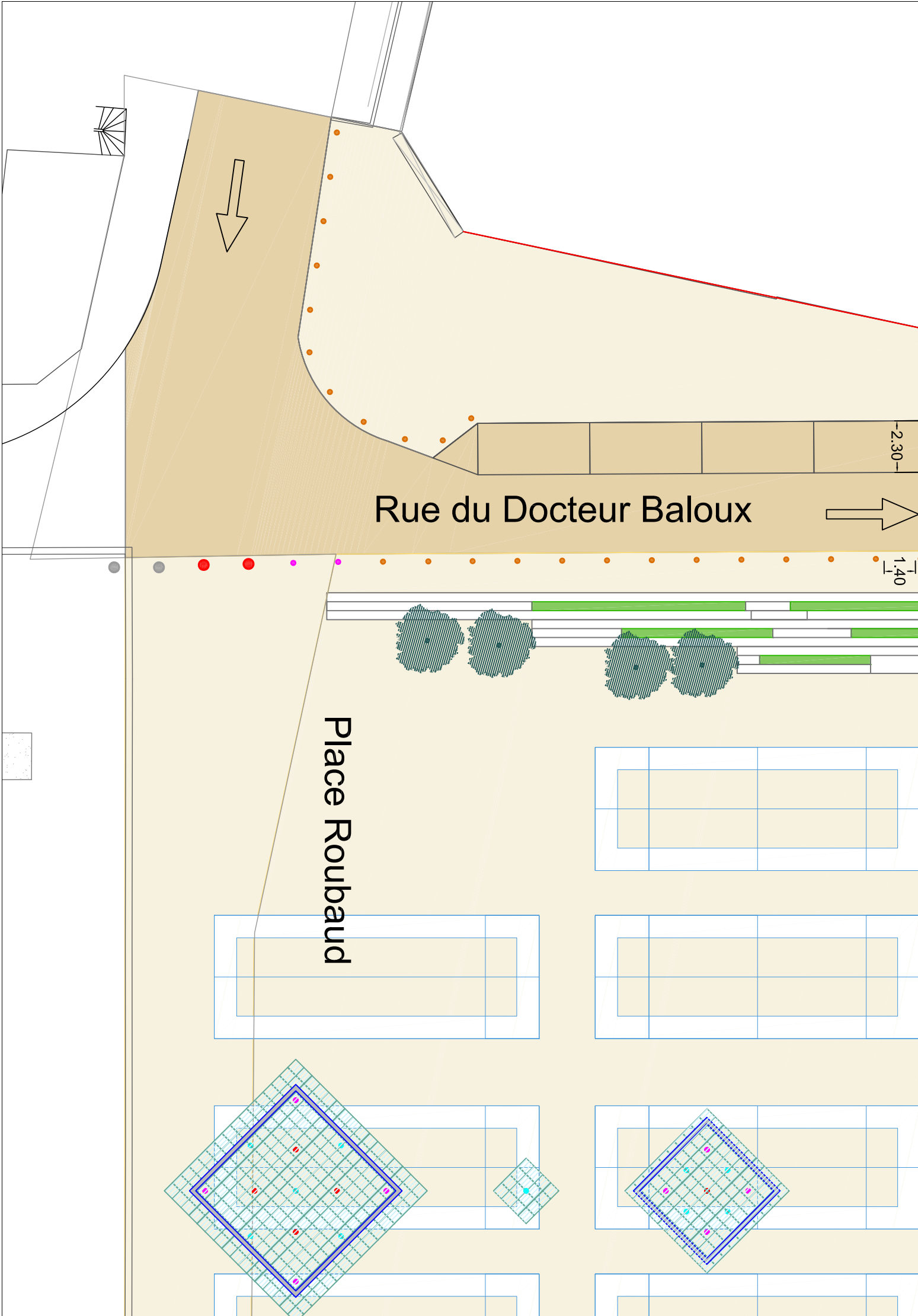
Photo 5 : Vue du sud de la Place Roubaud après la première phase de travaux (24 septembre 2020)



Photo 6 : Vue du sud de la Place Roubaud après la première phase de travaux et de la poste (24 septembre 2020)

ANNEXE 4

PLAN DU PROJET



Rue du Docteur Baloux

Place Roubaud

-2.30-

1.40

ANNEXE 5

PLAN DES ABORDS DU PROJET A L'ECHELLE 1/2500



Roquebillière