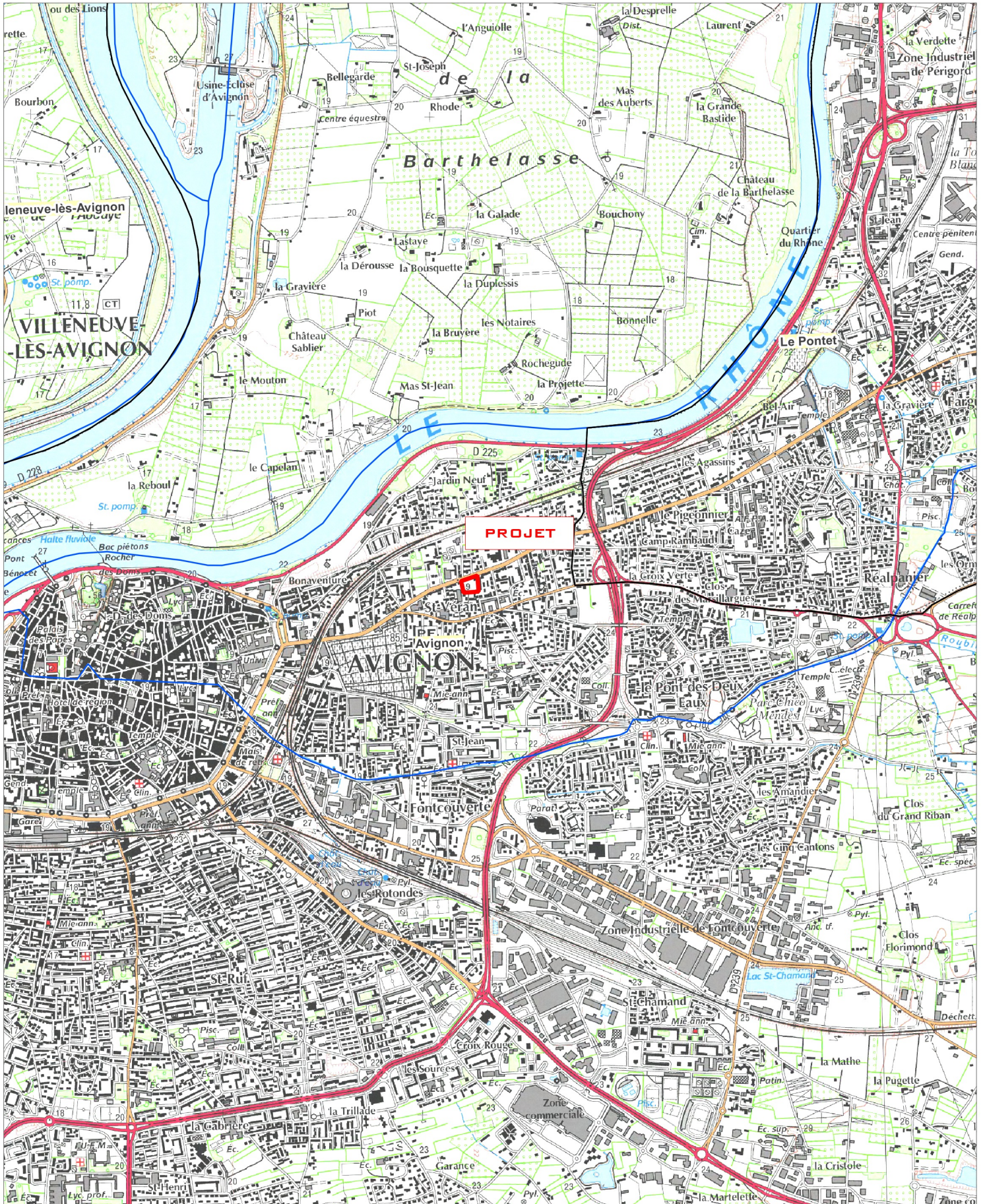




Lidl




Démolition et reconstruction d'une surface commerciale - Commune d'Avignon (84) An2

Localisation géographique



Carte élaborée par Cereg le 01/12/2020 | Source : fonds IGN.

LEGENDE

-  Emprise du projet
-  Réseau hydrographique
-  Limites communales



0 250 500 m

