


Plan des abords du projet

Commune(s) : Forcalqueiret




Projet

 Parcelle de projet




Limites administratives

 Limites communales

Occupation du sol


-  "Forêt sclérophylle" (source Corine Land Cover)
-  "Tissu urbain discontinu" (source : Corine Land Cover)
-  Cultures / Végétation basse (Par photointerprétation)

Éléments du paysage

-  Bâti à vocation artisanale ou commerciale
-  Routes
-  Cours d'eau de surface (Absence dans la zone)

Fond de carte : Google Map Satellite

Echelle : 1 : 2 000e
SCR: RGF93



Réalisation: Alexandre MARTIN
Vérification: Julien BRODIER

ENRIA
4, Place Louis Armand - Tour de l'horloge
75012, PARIS

Date: 09/04/2021