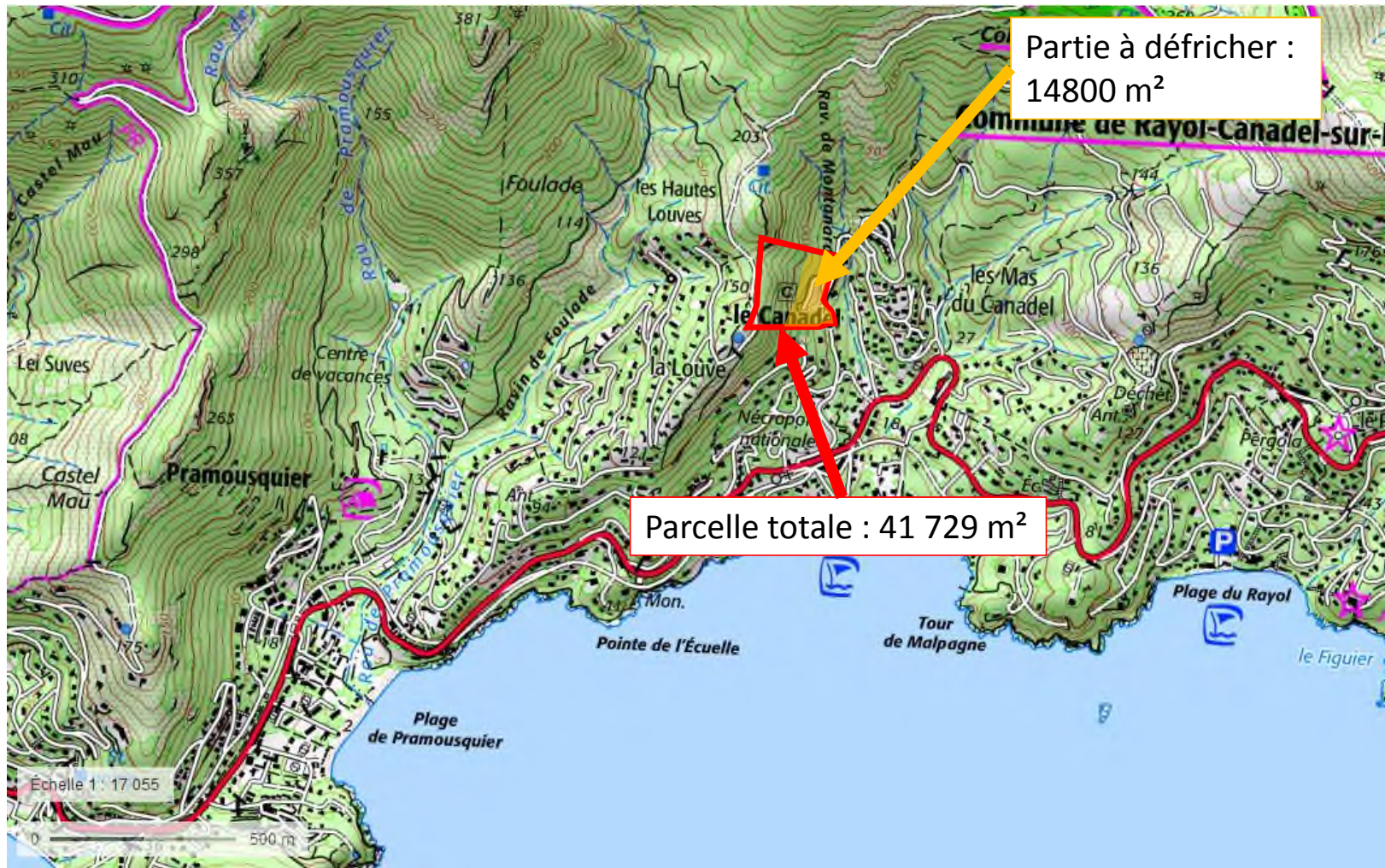



A 2



Partie à défricher :  
14800 m<sup>2</sup>

Parcelle totale : 41 729 m<sup>2</sup>

CAS PAR CAS – RAYOL CANADEL (83)		
LOCALISATION DU PROJET SUR CARTE IGN		
Dossier n° : 13MEE212Ac Version : 1.0 Etabli par : MR	Echelle : Cf image Date: 22/01/2018	

NORD

Parcelle concernée:  
41 729 m<sup>2</sup>

zone à défricher :  
14 800 m<sup>2</sup>

ZONE ESPACE BOIS CLASSE

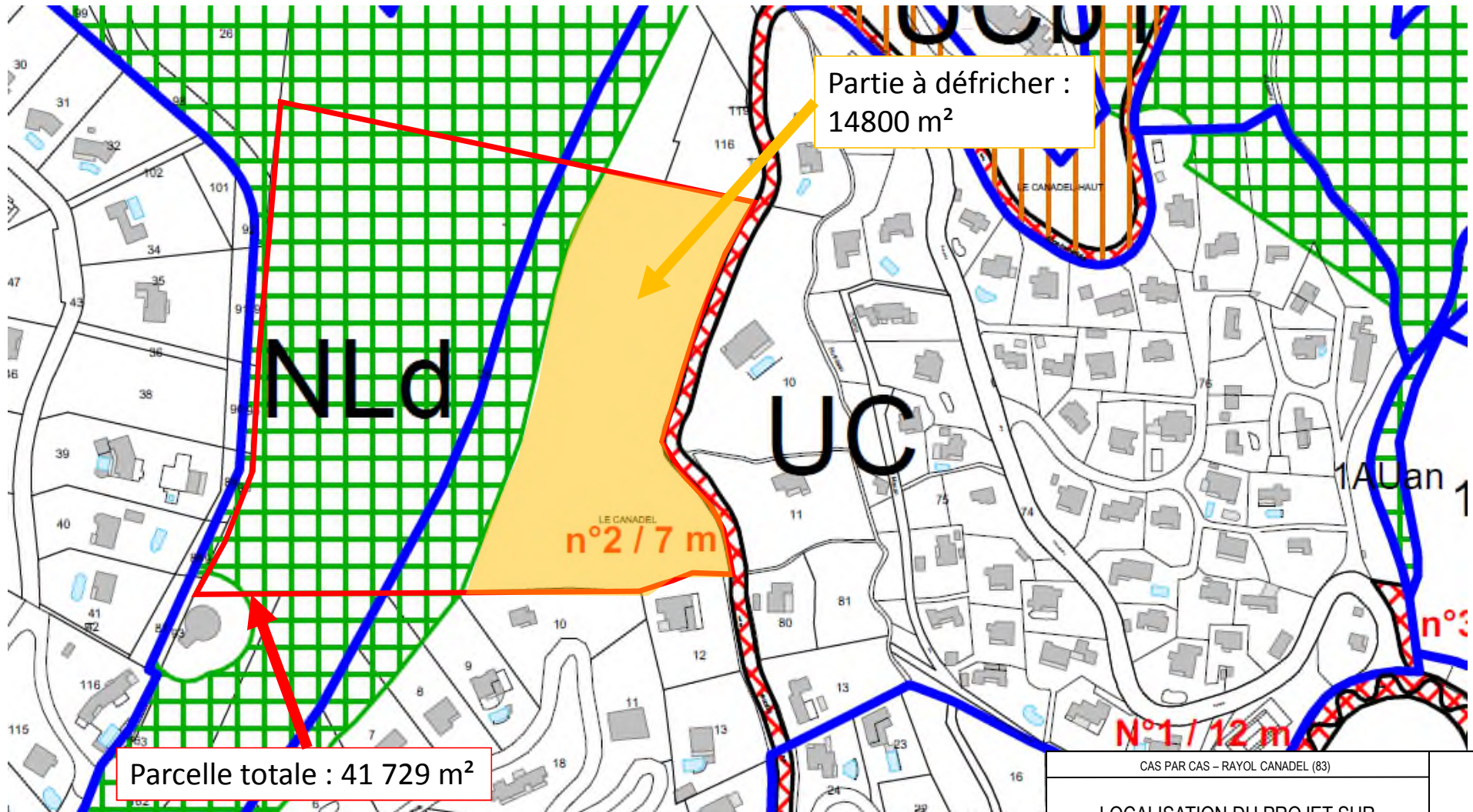
+120 NGF

000 AD 25  
41 729 m<sup>2</sup>

Espace boisé classé  
compris dans la parcelle,  
non modifié : 26 929 m<sup>2</sup>

+/- 0 NGF

500m



Partie à défricher :  
14800 m<sup>2</sup>

NLD

UC

LE CANADEL  
n°2 / 7 m

Parcelle totale : 41 729 m<sup>2</sup>

CAS PAR CAS – RAYOL CANADEL (83)

LOCALISATION DU PROJET SUR  
DOCUMENT URBANISME

Dossier n° : 13MEE212Ac  
Version : 1.0  
Etabli par : MR

Echelle : sans  
Date: 22/01/2018

