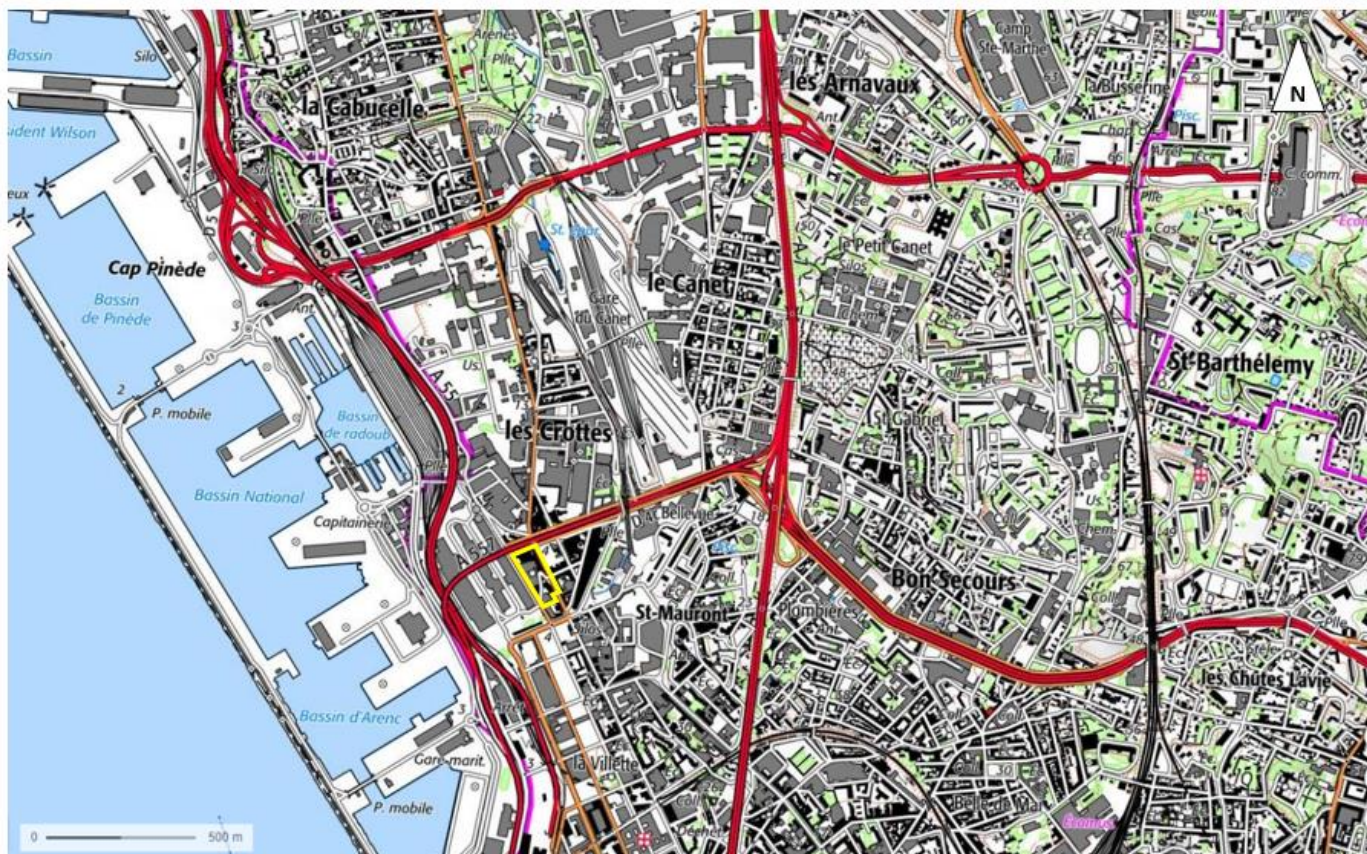


Aménagement de l'îlot urbain Château Vert à Marseille (15^{ème} arrondissement)

**Demande d'examen au cas par cas préalable à la réalisation éventuelle d'une
évaluation environnementale**

ANNEXES 2 A 5

Annexe 2 : Plan de situation du projet au 1/25 000



Annexe 3 : Photographies de la zone d'implantation (SYSTRA - mars 2020)





Annexe 4 : Plan du projet










Plan masse

Annexe 5 : Plan des abords du projet

Projet Château Vert – Contextualisation

Secteur projet

-  Projet Château Vert
-  Parc
-  Tramway
-  Travaux liés au Tramway
-  Rue structurante, redimensionnement d'un axe majeur
-  Création de voirie - Venelle publique
-  Zone d'implantation d'une place : aération de l'îlot

