






**BENOIT DUCHATEL**  
 Géomètre-Expert  
 Successeur de Jean BAUVIER  
 02020 BRANCON  
 benoit.duchatel@geometre-expert.fr  
 Tél : 04-82-20-14-95  
 Date : 23.04.2019 et 09.05.2019  
 Ref : 19043



MO : Communauté de communes Pays des Ecrins  
 Commune de l'Argentière la Bessée  
 Projet de Bike Parc  
 Surfaces - 2/2

Dossier n° : ARG11 19017	Phase :	Date : nov.-2020	Echelle : --	Fichier info : Plan tracé Bike Parc - modifié 2020-11-18.dwg	Référents : API
					Intervenants : ACA

Ce plan est la propriété intellectuelle de SAUNIER - INFRA et ne peut être reproduit, communiqué, utilisé sans son autorisation.

-  Surfaces des parcelles
-  Surface non cadastrée
-  Emprise du changement de destination : 8750 m<sup>2</sup>