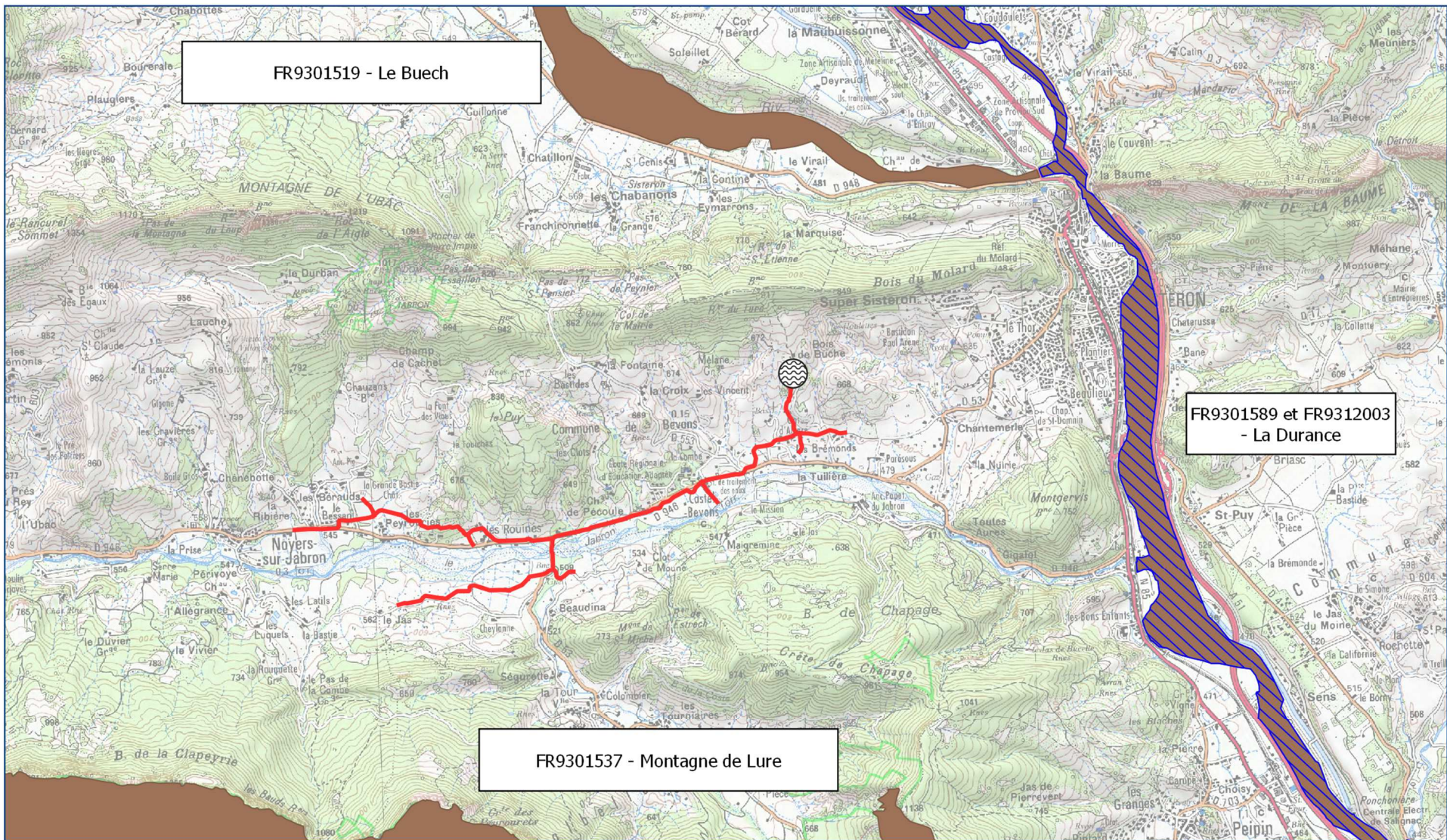


## **ANNEXE 6**





**Localisation du projet par rapport au réseau Natura 2000**

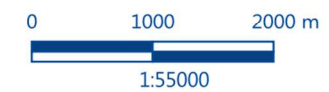


## Extension du réseau du Thor-Jabron

Sites Natura 2000

Légende

-  Réservoir à créer
-  Directive Oiseaux - ZPS
-  Réseau projeté
-  Directive Habitats - ZSC



Dessiné par : s. QUASTANA - Vérifié par : P. DOLLET  
Référence fichier - Enviro-SQ.ggz

Sources : Société du Canal de Provence - © IGN – SCAN25 ©