

Département de VAUCLUSE

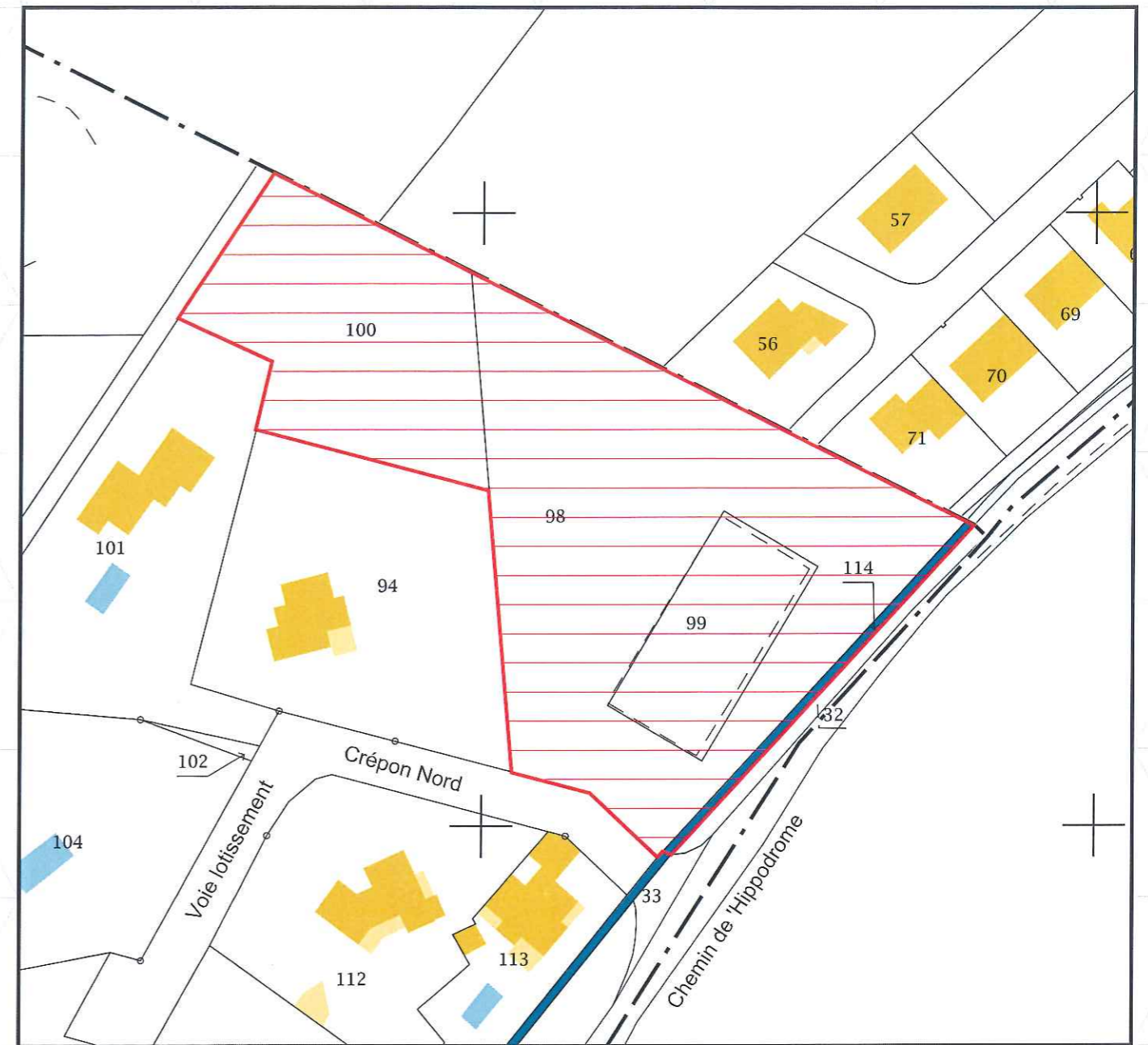
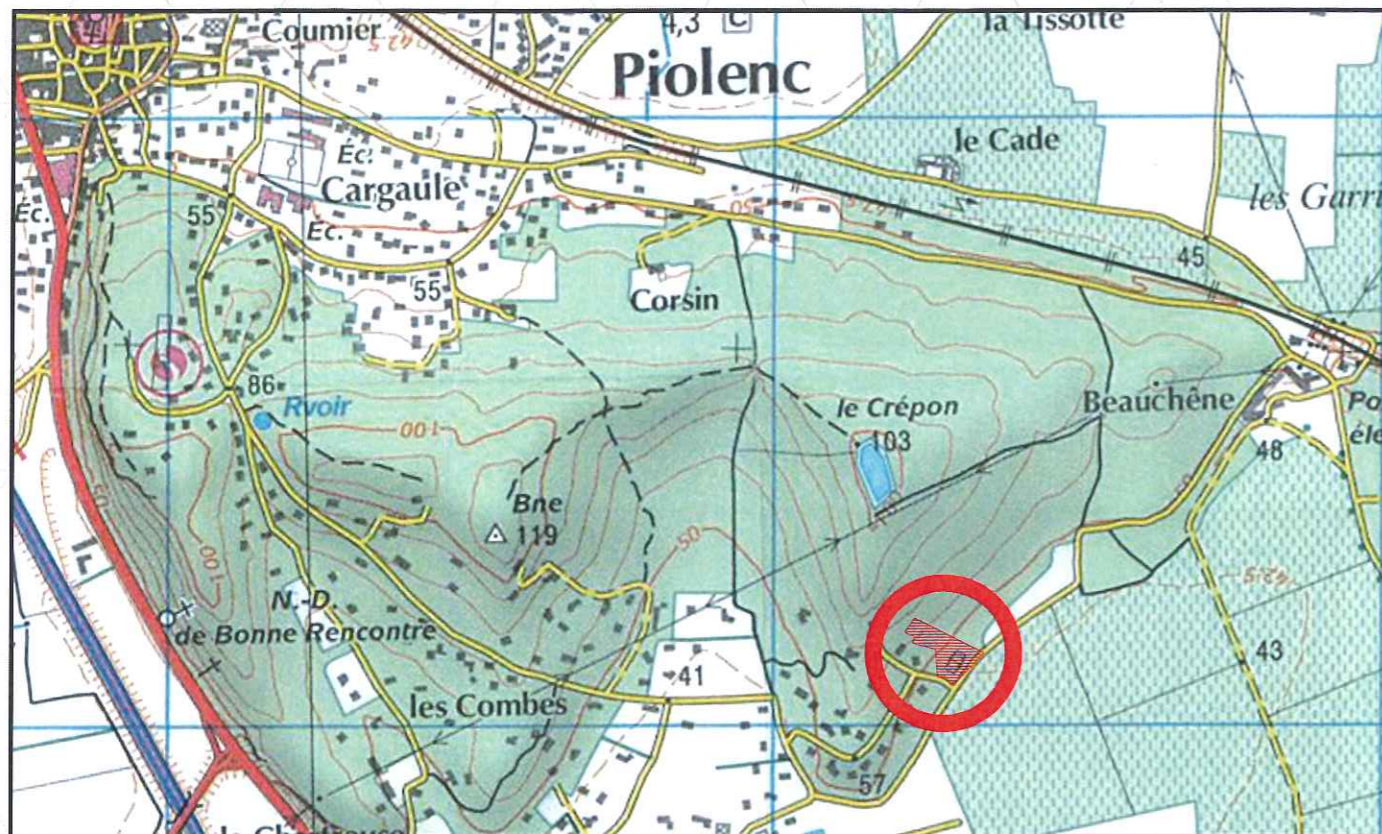
Commune de PIOLENC

Lieu dit : Le Crépon

Cadastre : Section AY,
Parcelles n° 98, 99, 100 et 114

Lotissement LE HAMEAU DE BELLEVUE

Permis d'Aménager PA 1 - PLAN DE SITUATION



Dossier n° 10083

EXTRAIT DE LA CARTE I.G.N. - ECHELLE 1 / 12 500


Octobre 2019

PLAN PARCELLAIRE - ECHELLE 1 / 1 000



Cabinet COURBI
Société de Géomètres-Experts
N° d'inscription : 2013C200003

364 Avenue Charles de Gaulle - 84100 ORANGE
T 04 90 34 06 57 F 04 90 51 13 77
contact@cabinet-courbi.fr



Limite Sud
Jouxtant la voie du lotissement "Crépon Nord"



Vue du terrain
Depuis l'extrémité de la voie du lotissement "Les Bories"



Limite Est
Jouxtant le chemin de l'Hippodrome - Vue depuis le Nord-Est



Zone plane en partie Sud
Ancien terrain de tennis - Lotissement "Les Bories" en arrière plan



Commune de PIOLENC (84)

Lieudit : Le Crépon

Cadastre : Section AY - Parcelles n° 98, 99, 100 et 114.

Dossier n° 10083 - Octobre 2019

Lotissement
LE HAMEAU DE BELLEVUE

Permis d'Aménager
PA 6 : PHOTOGRAPHIES DANS L'ENVIRONNEMENT PROCHE


GÉOMÈTRE-EXPERT
CONSEILLER VALORISER GARANTIR

Cabinet COURBI

Société de Géomètres-Experts
N° d'inscription : 2013C200003

364 Avenue Charles de Gaulle - 84100 ORANGE
T 04 90 34 06 57 F 04 90 51 13 77
contact@cabinet-courbi.fr


Orca
GÉOCONSEILS

Département de VAUCLUSE

Commune de PIOLENC

Lieu dit : Le Crépon

Cadastre : Section AY; parcelles n° 98, 99, 100, 114.

Lotissement
LE HAMEAU DE BELLEVUE

Permis d'aménager
PA 4 : PLAN DE COMPOSITION

LEGENDE	
Lot à bâtir et zone de construction	
Zone de construction en limite, H < 4 m	
Chaussée de circulation	
Espaces vert rétention	
Espace planté privatif	
Arbres de haute tige	
Végétation basse	
Entrée privative non close	
Altimétrie N.G.F.	48.7



ECHELLE 1 / 500

Dossier n° 10083

Octobre 2019



Cabinet COURBI

Société de Géomètres-Experts
N° d'inscription : 2013C200003

364 Avenue Charles de Gaulle - 84100 ORANGE
T 04 90 34 06 57 F 04 90 51 13 77
contact@cabinet-courbi.fr





Massif
boisé du
Crépon

Lotissement Les Bories
Constructions en cours

PROJET

Lotissement
Crépon Nord

ZONE A
DEFRICHER

Plaine
de l'Aygue



Commune de PIOLENC (84)

Lieu dit : Le Crépon

Cadastre : Section AY; parcelles n° 98, 99, 100 et 114.

ECHELLE : 1 / 2 000

Dossier n° 10083 - Novembre 2019

Lotissement
LE HAMEAU DE BELLEVUE

Demande d'examen au cas par cas
ABORDS DU PROJET - VUE AERIEENNE



Cabinet COURBI

Société de Géomètres-Experts
N° d'inscription : 2013C200003

364 Avenue Charles de Gaulle - 84100 ORANGE
T 04 90 34 06 57 F 04 90 51 13 77
contact@cabinet-courbi.fr

