



ZNIEFF Type II (MNHN)

Identifiant	Nom
	ARCHIPEL DU FRIOUL, ÎLES D'ENDOUME

ZNIEFF Type II (MNHN)

Identifiant	Nom
	MASSIF DES CALANQUES

- ZNIEFF de type I
- ZNIEFF de type II

CAS PAR CAS – MARSEILLE (13)		Client : SCCV LE MIRABEAU MARSEILLE
ZNIEFF (Infoterre)		
Dossier n° : 18MES080Ad Version : 1.0 Etabli par : LF	Echelle : Graphique Date: 14/10/19	



Parcs nationaux

Identifiant	Nom
	Calanques

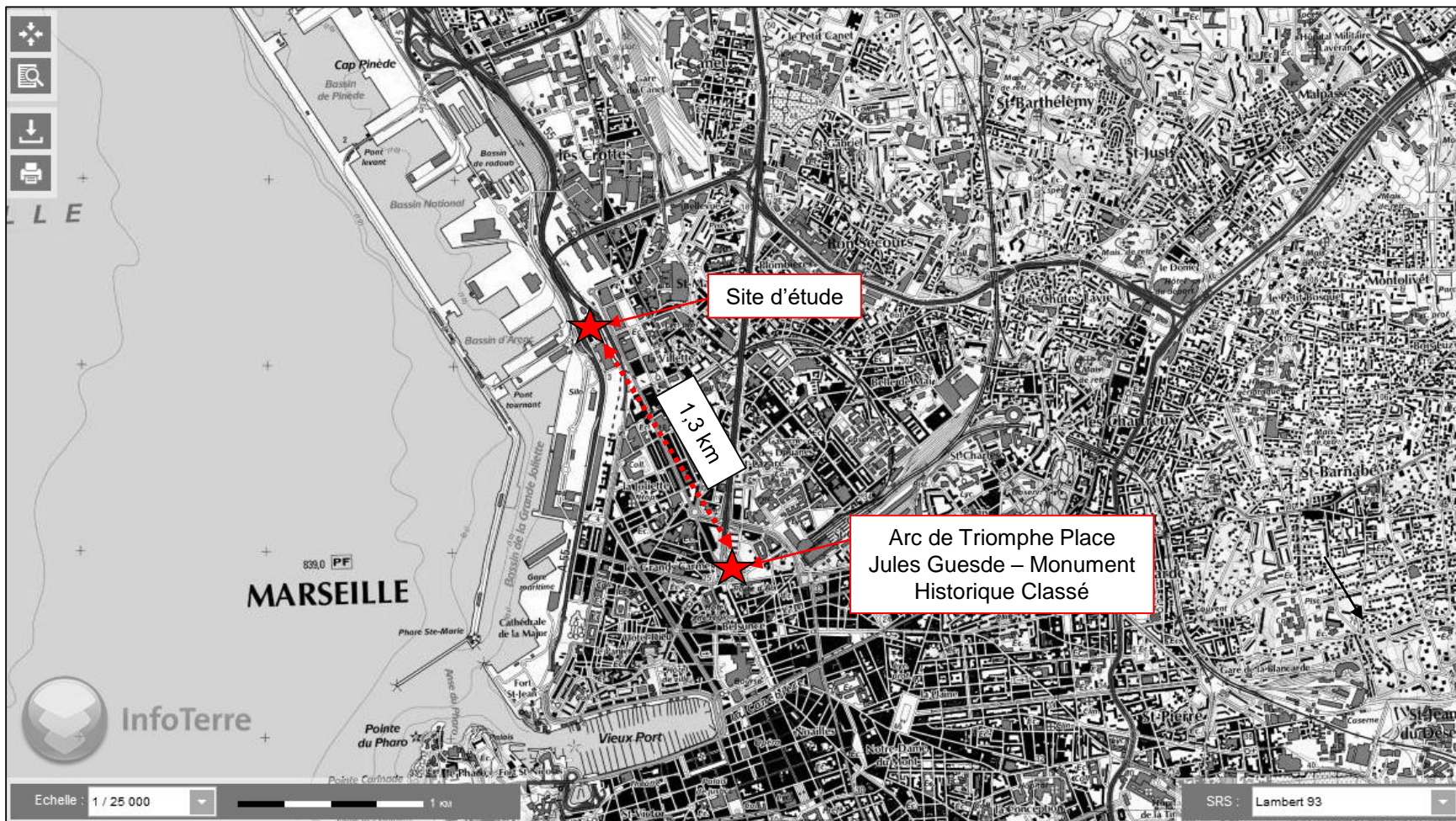
Parcs nationaux

Identifiant	Nom
	Calanques

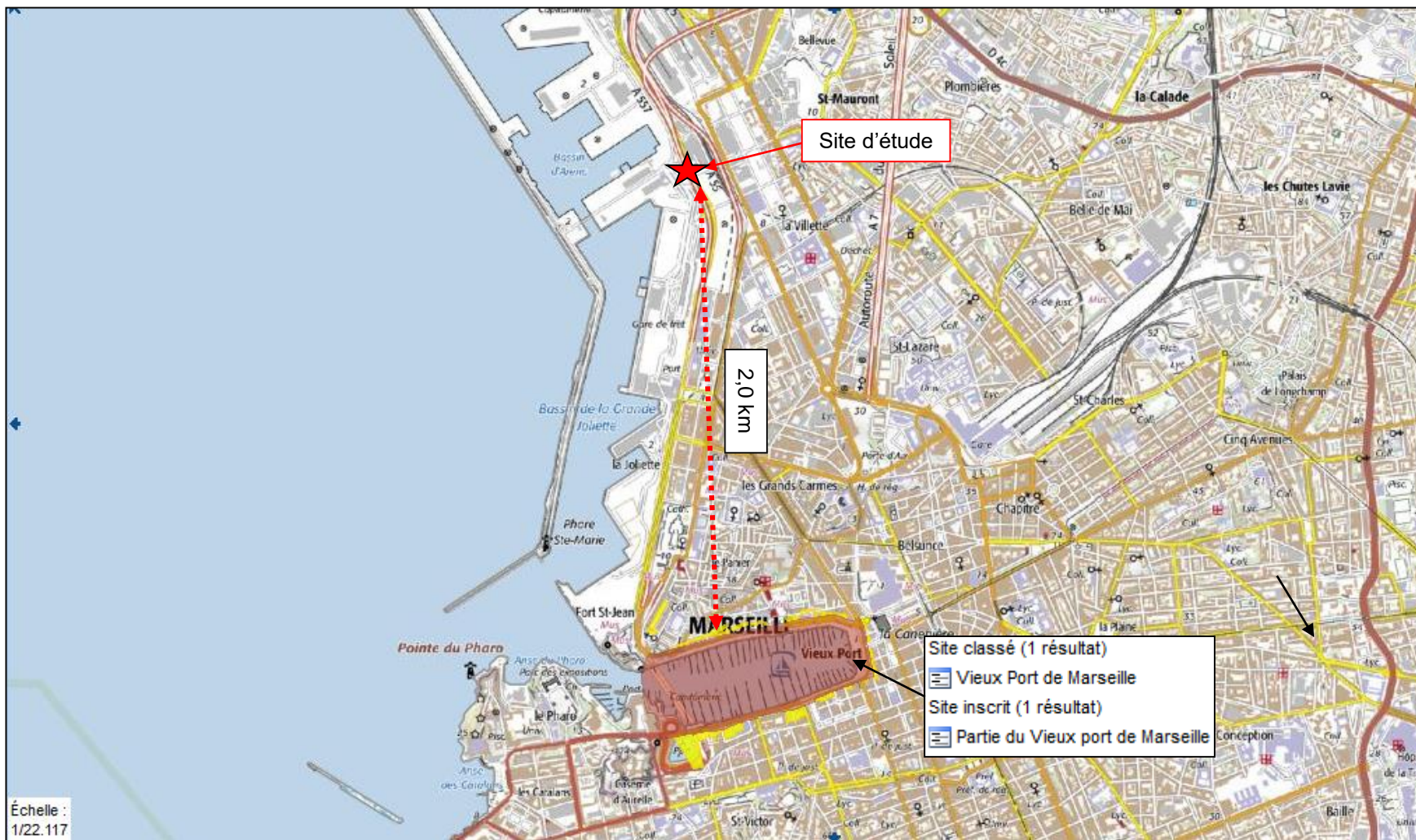
▼ Parcs nationaux



- aire adhesion
- coeur


CAS PAR CAS – MARSEILLE (13)		Client : SCCV LE MIRABEAU MARSEILLE
Parcs nationaux (Infoterre)		
Dossier n° : 18MES080Ad Version : 1.0 Etabli par : LF	Echelle : Graphique Date : 14/10/19	

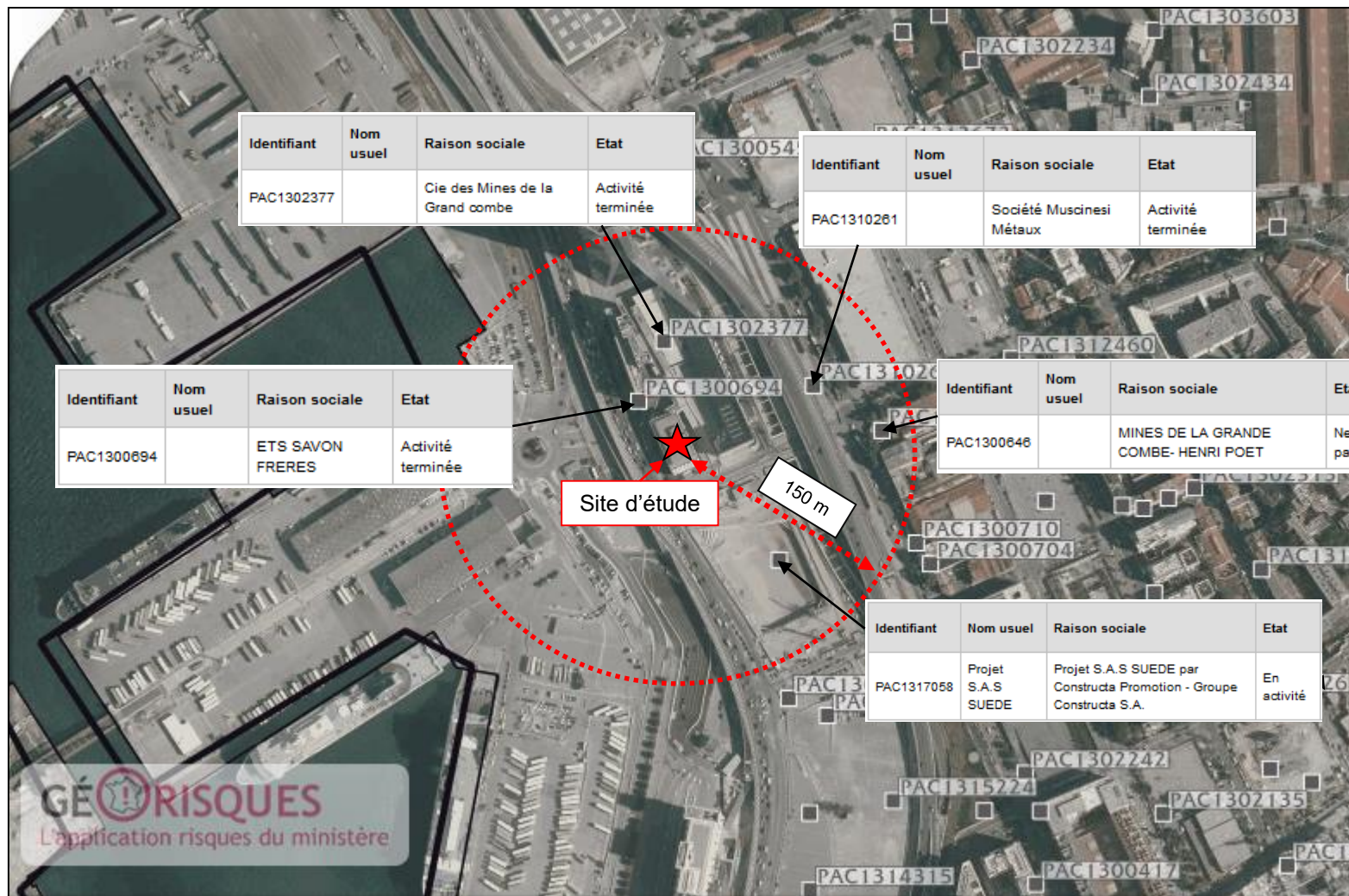


CAS PAR CAS – MARSEILLE (13)		Client : SCCV LE MIRABEAU MARSEILLE
Plus proche monument historique (culture.marseille.fr)		
Dossier n° : 18MES080Ad Version : 1.0 Etabli par : LF	Echelle : Graphique Date : 14/10/19	



-  Site classé
-  Site inscrit

CAS PAR CAS – MARSEILLE (13)		Client : SCCV LE MIRABEAU MARSEILLE
Sites classés et inscrits (GEOIDE - DREAL PACA)		
Dossier n° : 18MES080Ad Version : 1.0 Établi par : LF	Echelle : Graphique Date : 14/10/19	



▼ Sites et sols pollués BASOL

- Sites pollués BASOL, coordonnées xy
- Sites pollués BASOL, point sur la commune

▼ Anciens sites industriels et activités de service (BASIAS)







- Centre des sites


- Sites Basias (XY du centre du site)

CAS PAR CAS – MARSEILLE (13)		Client : SCCV LE MIRABEAU MARSEILLE
Sites BASIAS et BASOL (GEORISQUES)		
Dossier n° : 18MES080Ad Version : 1.0 Etabli par : LF	Echelle : Graphique Date: 14/10/19	



Installations Classees soumises a Autorisation

-  ◆ ICPE
-  ◆ ICPE prioritaire
-  ◆ ICPE non prioritaire
-  ◆ ICPE à enjeux régional
-  ■ ICPE IED
-  ▲ ICPE matériaux, construction

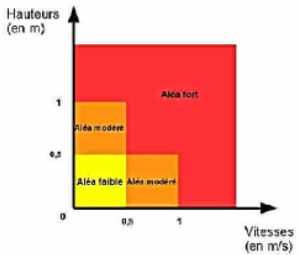
CAS PAR CAS – MARSEILLE (13)		Client : SCCV LE MIRABEAU MARSEILLE
Installations classées soumises à autorisation (GEOIDE DREAL PACA)		
Dossier n° : 18MES080Ad Version : 1.0 Etabli par : LF	Echelle : Graphique Date: 14/10/19	



Ruisseau des Aygalades canalisé jusqu'à son rejet en mer

Site d'étude

Aléa de référence



- Lit mineur aérien
- Bief couvert
- Collecteur pluvial (ouvert)
- Collecteur pluvial (fermé)
- Limite de modélisation
- Limite de commune
- Parcelle

Enveloppe de la crue exceptionnelle

CAS PAR CAS – MARSEILLE (13)		Client : SCCV LE MIRABEAU MARSEILLE
Cartographie de l'aléa de référence et de l'enveloppe de la crue exceptionnelle – PAC BV des Aygalades (DDTM 13, 24/01/18)		
Dossier n° : 18MES080Ad Version : 1.0 Etabli par : LF	Echelle : Graphique Date: 14/10/19	