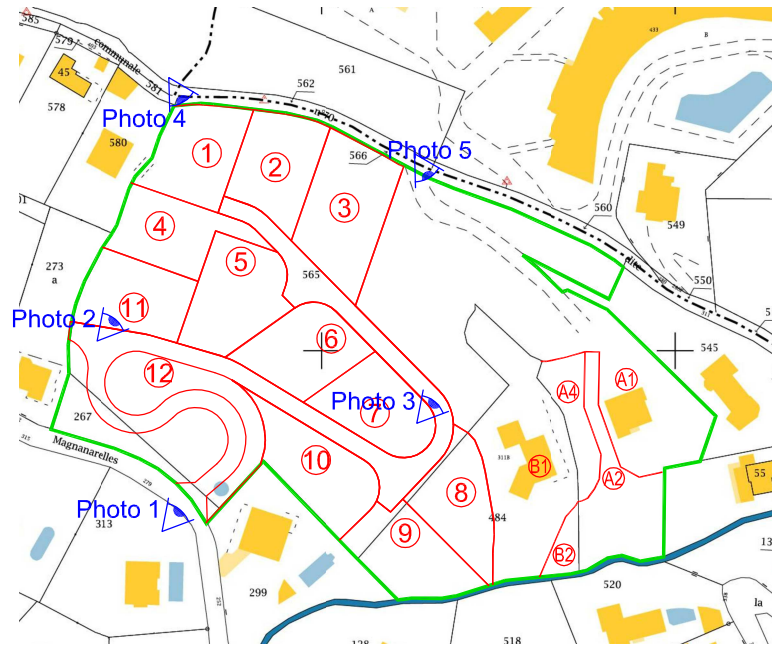


Commune de MANDELIEU LA NAPOULE (06)
Parcelle cadastrée section BY n°267, 484 et 565
Propriétés SCI AUREMILINE / Henri LAYET / Alain LAYET



plan de repérage
(sans échelle)



Photo 1 : débouché de la voie du lotissement à créer



Photo 2 : Lot 11




Photo 3 : Lot A1



Photo 5 : Accès existant




Photo 4 : lot 1



Bureau Secondaire
4, Place du Général de Gaulle - 06600 ANTIBES
Tél. 04 93 34 23 43 - Fax. 04 83 33 88 51
geotech.antibes@orange.fr
Dossier n°A18-138

date des prises de vue : 12/05/2019